



COMMISSARIO di GOVERNO
contro il dissesto idrogeologico nella Regione Siciliana
ex legibus n. 116/2014 e n. 164/2014

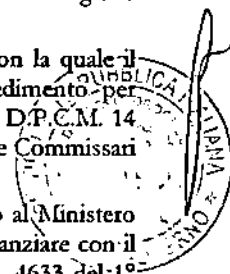
Decreto n. 718 del 13/4/2021

OGGETTO: FP_ME988 Galati Mamertino - Appalto per l'affidamento dei servizi di architettura ed ingegneria correlati alla esecuzione di indagini geognostiche, alla redazione della Relazione geologica definitiva, della progettazione definitiva, del Coordinamento della sicurezza in fase di progettazione e della progettazione esecutiva, inerente a "Lavori di consolidamento centro abitato S. Antonio" - Comune di Galati Mamertino (ME) - Codice ReNDiS 19IR988/G1. CUP F47B15000370006 - CIG 8012672A1A.

Decreto di aggiudicazione efficace.

IL SOGGETTO ATTUATORE

- Visto** il DPCM del 28 maggio 2015, modificativo del DPCM 24 febbraio 2015, recante criteri e modalità di assegnazione delle risorse destinate agli interventi di mitigazione del rischio idrogeologico, in attuazione dell'articolo 10, comma 11, del decreto legge 24 giugno 2014, n. 91;
- Visto** il DPCM 15 settembre 2015, recante "Piano stralcio per le aree metropolitane e le aree urbane con alto livello di popolazione esposta al rischio di alluvioni", ai sensi dell'art. 1, comma 703, lettera d), della legge n. 190 del 2014 (legge di stabilità 2015);
- Visto** l'art. 55 della legge 28 dicembre 2015, n. 221, che, al fine di consentire la celere predisposizione del piano nazionale contro il dissesto idrogeologico, favorendo le necessarie attività progettuali, ha istituito, presso il Ministero dell'ambiente e della tutela del territorio e del mare, il "Fondo per la progettazione degli interventi contro il dissesto idrogeologico" di seguito Fondo, in cui affluiscono le risorse assegnate per le medesime finalità con la delibera CIPE n. 32/2015, nonché le risorse imputate agli oneri di progettazione nei quadri economici dei progetti definitivi approvati, ove la progettazione sia stata finanziata a valere sul Fondo;
- Visto** il DPCM del 14 luglio 2016, recante "Modalità di funzionamento del "Fondo per la progettazione degli interventi contro il dissesto idrogeologico" di cui all'articolo 55 della legge 28 dicembre 2015, n. 221", e in particolare l'art. 2 che prevede come "... sono beneficiari delle risorse del «Fondo per la progettazione degli interventi contro il dissesto idrogeologico» i Presidenti delle regioni, in qualità di commissari di Governo contro il dissesto idrogeologico, ai sensi dell'art.7, comma 2, del decreto-legge 12 settembre 2014, n°133, convertito, con modificazioni, dalla legge 11 novembre 2014, n°164".
- Visto** il DPCM del 5 dicembre 2016 recante "Approvazione dell'indicatore di riparto su base regionale delle risorse finalizzate agli interventi di mitigazione del rischio idrogeologico";
- Considerato** che l'indicatore di riparto approvato con il provvedimento sopra citato attribuisce alla Regione Siciliana euro 15.925.200,00 da programmare a valere sulle risorse del Fondo;
- Vista** la nota prot. n. 4633 del 01 marzo 2017, acquisita al prot. 1770 del 13 marzo 2017, con la quale il Ministero dell'ambiente e della tutela del territorio e del mare ha avviato il procedimento per l'individuazione degli interventi ammessi a finanziamento della progettazione ai sensi del D.P.C.M. 14 luglio 2016 e per il trasferimento alle contabilità speciali dei Presidenti delle Regioni come Commissari di Governo ex art. 7 comma 2 del decreto legge n. 133 del 2014;
- Vista** la nota prot. n. 59286 dell'11 agosto 2017 con la quale la Regione Siciliana ha proposto al Ministero dell'ambiente e della tutela del territorio e del mare un primo stralcio di interventi da finanziare con il Fondo, come scaturiti dalla fase pre-istruttoria seguita alla citata comunicazione prot. n. 4633 del 1° marzo 2017 ed individuati con le modalità previste dall'art. 3 del DPCM del 14 luglio 2016;
- Vista** la successiva nota prot. n. 69473 del 5 ottobre 2017 con la quale la Regione Siciliana ha modificato e integrato la precedente nota a seguito delle verifiche effettuate sulla documentazione minima richiesta



per ciascun intervento e degli interventi finanziati con il Patto per la Sicilia, proponendo lo stralcio di interventi da finanziare con il Fondo;

- Considerato** che il DPCM del 14 luglio 2016 prevede che i progetti finanziati con il Fondo non possono prevedere opere accessorie così come definite al punto 4.1.1. del DPCM del 28 maggio 2015, di entità superiore al 10% dell'importo lavori, salvo maggiori oneri derivanti da vincoli sovraordinati;
- Considerato** che, una volta terminata la progettazione esecutiva, gli interventi devono essere comunque sottoposti all'istruttoria prevista dal DPCM del 28 maggio 2015 prima del loro finanziamento e che quindi le verifiche di cui al punto 4 della Tabella A allegata al DPCM del 14 luglio 2016 sono comunque effettuate in quella fase;
- Vista** la nota prot. 20778 del 29 settembre 2017 con la quale il Ministero dell'Ambiente e della Tutela del Territorio e del Mare ha comunicato ai presidenti delle Regioni e delle Province autonome le modalità della verifica relativa alle opere accessorie;
- Considerati** gli esiti dell'istruttoria in merito alle richieste di finanziamento caricate e validate dalla Regione Siciliana sulla piattaforma telematica ReNDiS, svolta dal Ministero dell'ambiente e della tutela del territorio e del mare e dalla competente autorità di bacino distrettuale, in attuazione del D.P.C.M. del 14 luglio 2016, che hanno portato all'individuazione di n. 39 interventi per un importo di euro 10.868.905,53 da finanziare con il Fondo;
- Considerato** che la residua quota da programmare spettante alla Regione Siciliana, pari a € 5.056.294,47, sarà oggetto di future programmazioni;
- Visto** il Decreto del Ministero dell'ambiente e della tutela del territorio e del mare prot. 571 del 21 dicembre 2017, che approva il primo stralcio di interventi contro il dissesto idrogeologico per la Regione Siciliana a valere sulle disponibilità del Fondo per la progettazione degli interventi contro il dissesto idrogeologico;
- Vista** la Deliberazione n. 384 del 12 settembre 2017 con cui la Giunta Regionale ha approvato il "Piano di rafforzamento dell'Ufficio del Commissario di Governo contro il dissesto idrogeologico nella Regione siciliana ex legibus n. 116/2014 e n. 164/2014";
- Visto** il Decreto del Presidente della Regione Siciliana n. 570 del 15 settembre 2017 con cui il Dott. Maurizio Croce è stato nominato Soggetto Attuatore per la sollecita attuazione degli interventi di mitigazione del rischio idrogeologico nella Regione siciliana, delegando allo stesso anche i poteri di firma del Commissario di Governo;
- Visto** il Decreto Commissariale n. 378 del 02 maggio 2018, con il quale:
- ✓ è stato istituito il "Servizio verifica documentazione amministrativa gare" nel rispetto di quanto previsto al punto 5.2 delle Linee Guida ANAC n. 3 di attuazione del Codice, il quale recita in materia di controllo della documentazione amministrativa nella fase di affidamento degli appalti che "(...) Il controllo della documentazione amministrativa è svolto dal RUP, da un seggio di gara istituito ad hoc oppure, se presente nell'organico della stazione appaltante, da un apposito ufficio/servizio a ciò deputato, sulla base delle disposizioni organizzative proprie della stazione appaltante (...)";
 - ✓ è stato disposto che le funzioni del "Servizio verifica documentazione amministrativa gare" sono espletate dal personale ricompreso nell'organigramma dell'Ufficio del Commissario di Governo, da individuarsi di volta in volta prima dell'avvio della singola procedura di gara;
- Vista** la Disposizione Commissariale n. 26 del 06 agosto 2020 e successiva Disposizione Commissariale n. 3 del 27 gennaio 2021 recante l'approvazione dei nuovi schemi di organigramma e funzionigramma dell'Ufficio del Commissario di Governo;
- Visto** il Decreto Legislativo 18 aprile 2016, n. 50 "Attuazione delle direttive 2014/23/UE, 2014/24/UE e 2014/25/UE sull'aggiudicazione dei contratti di concessione, sugli appalti pubblici e sulle procedure d'appalto degli enti erogatori nei settori dell'acqua, dell'energia, dei trasporti e dei servizi postali, nonché per il riordino della disciplina vigente in materia di contratti pubblici relativi a lavori, servizi e forniture" e ss.mm.ii. (nel seguito "Codice");
- Visto** il D.P.R. 05 ottobre 2010 n. 207 "Regolamento di esecuzione ed attuazione del Decreto Legislativo 12 aprile 2006, n. 163, recante «Codice dei contratti pubblici relativi a lavori, servizi e forniture in attuazione delle direttive 2004/17/CE e 2004/18/CE»" nelle parti ancora in vigore a seguito dell'entrata in vigore del citato D.Lgs. n. 50/2016 e ss.mm.ii.;
- Visto** il Decreto legislativo 19 aprile 2017, n. 56 "Disposizioni integrative e correttive al decreto legislativo 18 aprile 2016, n. 50";
- Vista** la Legge 14 giugno 2019, n. 55, di conversione, con modificazioni, del decreto-legge 18 aprile 2019, n. 32 "Disposizioni urgenti per il rilancio del settore dei contratti pubblici, per l'accelerazione degli interventi infrastrutturali, di rigenerazione urbana e di ricostruzione a seguito di eventi sismici";

- Vista** la Legge 11 settembre 2020, n. 120 Conversione in legge, con modificazioni, del decreto-legge 16 luglio 2020, n. 76, recante «Misure urgenti per la semplificazione e l'innovazione digitale»;
- Visto** il parere del 15 aprile 2011 reso dal Dipartimento della Protezione Civile della Presidenza del Consiglio dei Ministri, che ha confermato che il Commissario Straordinario, organo dello Stato non rientra tra le amministrazioni elencate nell'art. 2, comma 2, della Legge Regionale 109/94 e pertanto "deve intendersi applicabile il D.Lgs. 163/2006 codice dei contratti pubblici relativi ai lavori, servizi e forniture in attuazione delle Direttive 2004/17/CE e 2004/18/CE e dal relativo Regolamento di attuazione e di esecuzione DPR 5 ottobre 2010 n. 207 agli appalti di lavori pubblici, relativi alle iniziative previste dell'Accordo di Programma del 30 marzo 2010, avente ad oggetto la programmazione ed il finanziamento di interventi urgenti e prioritari per la mitigazione del rischio idrogeologico nella Regione Siciliana";
- Considerato** che il sopra citato parere del 15 aprile 2011 del Dipartimento della Protezione Civile è applicabile anche al Codice che ha sostituito la L. 109/1994 ed il D.Lgs. 163/2006;
- Viste** le Linee guida ANAC n. 1 di attuazione del Codice, recanti "Indirizzi generali sull'affidamento dei servizi attinenti all'architettura e all'ingegneria", approvate dal Consiglio dell'Autorità con deliberazione n. 973 del 14 settembre 2016 ed aggiornate con deliberazione del Consiglio n. 138 del 21 febbraio 2018;
- Viste** Linee guida ANAC n. 2 di attuazione del Codice, recanti "Offerta economicamente più vantaggiosa", approvate dal Consiglio dell'Autorità con deliberazione n. 1005 del 21 settembre 2016 ed aggiornate con deliberazione del Consiglio n. 424 del 02 maggio 2018;
- Viste** le Linee guida ANAC n. 3 di attuazione del Codice, recanti "Nomina, ruolo e compiti del responsabile unico del procedimento per l'affidamento di appalti e concessioni", approvate dal Consiglio dell'Autorità con deliberazione n. 1096 del 26 ottobre 2016 ed aggiornate con deliberazione del Consiglio n. 1007 del 11 ottobre 2017;
- Viste** le Linee guida ANAC n. 4 di attuazione del Codice, recanti "Procedure per l'affidamento dei contratti pubblici di importo inferiore alle soglie di rilevanza comunitaria, indagini di mercato e formazione e gestione degli elenchi di operatori economici", approvate dal Consiglio dell'Autorità con deliberazione n. 1097 del 26.10.2016 ed aggiornate con deliberazione del Consiglio n. 206 del 01.03.2018;
- Considerato** che il progetto individuato con il codice interno FP_ME_988 Galati Mamertino, dal titolo "Lavori di consolidamento centro abitato S. Antonio", Comune di Galati Mamertino (ME) - Codice ReNDiS 19IR988/GI, è tra quelli inseriti nell'elenco del Fondo di Progettazione di cui al Decreto MATTM STA.DEC.STA. Registrazione protocollo n. 419 del 9 agosto 2018, che prevede la copertura finanziaria di un importo complessivo pari ad € 96.969,60 per la definizione della progettazione dell'intervento;
- Visto** il Decreto Commissariale n. 349 del 19 aprile 2018 con cui l'Arch. **Giuseppa Cavolo**, responsabile del settore tecnico del Comune Galati Mamertino (ME), è stata confermata quale Responsabile Unico del Procedimento;
- Vista** la nota del 29 maggio 2018 prot. 707 del Comune di Galati Mamertino, acquisita agli atti in data 31 maggio 2018 prot. 3496, con cui il RUP dell'intervento, Arch. Giuseppa Cavolo, ha trasmesso copia del progetto preliminare e copia della Determina Dirigenziale di approvazione in linea tecnica del progetto preliminare;
- Vista** la dichiarazione resa dal RUP, con il quale attesta che gli elaborati relativi al progetto in parola, trasmessi alla Struttura Commissariale sono conformi a quelli in possesso del Comune di Galati Mamertino;
- Considerato** che, per quanto sopra evidenziato, per il prosieguo delle attività necessarie per la realizzazione dell'intervento di che trattasi, si rende necessario l'affidamento dei servizi di architettura ed ingegneria ai soggetti di cui all'art. 46 del Codice;
- Considerata** la necessità di acquisire le indagini geognostiche e ogni altra attività volta alla definizione della progettazione definitiva ed esecutiva, la cui spesa prevede un finanziamento di € 15.301,80-IVA inclusa;
- Visti** gli schemi di parcella per un importo complessivo di 84.169,72 oltre oneri e IVA (ovvero € 106.533,46 comprensivo di oneri e IVA), relativi alle competenze spettanti per l'espletamento di tutti i servizi di architettura ed ingegneria inerenti alla progettazione e all'esecuzione dell'intervento in oggetto, calcolate in ottemperanza all'art. 24, comma 8 del Codice degli appalti dai tecnici dell'ufficio del Commissario di Governo, utilizzando i parametri di cui al D.M. Giustizia 17 giugno 2016;
- Considerato** che, in particolare, rispetto all'importo complessivo dello schema di parcella di cui sopra, pari ad € 84.169,72 oltre oneri ed Iva, in questa fase si rende necessario provvedere:
- alla quota parte relativa alle competenze spettanti per l'espletamento della relazione geologica

definitiva correlata alle indagini integrative, il cui importo è pari ad € 6.201,22 oltre oneri ed IVA (ovvero € 7.716,79 comprensivo di oneri ed IVA);

- alla quota relativa ai corrispettivi spettanti per la progettazione definitiva ed esecutiva e per il Coordinamento della sicurezza in fase di progettazione, il cui importo è pari ad € 32.721,78 oltre oneri ed IVA (ovvero € 41.517,39 comprensivo di oneri ed IVA);

Considerato che alla luce degli schemi di parcella sopracitati e della spesa prevista per le indagini geognostiche integrative l'importo da finanziare corrisponde complessivamente ad € 51.465,46 oltre oneri ed IVA (ovvero € 64.535,98 compresi oneri ed IVA) di cui € 12.542,62 per la spesa prevista per l'espletamento delle indagini geognostiche e di ogni altra attività volta alla definizione della progettazione definitiva ed esecutiva, € 6.201,22 per le competenze spettanti per l'espletamento della relazione geologica definitiva ed € 32.721,78 per la spesa prevista per l'affidamento dei servizi di architettura ed ingegneria relativi alla progettazione definitiva ed esecutiva e al Coordinamento della sicurezza in fase di progettazione;

Considerata la Nota relativa al calcolo dell'entità del finanziamento della progettazione" allegata al DPCM Progettazione che recita: "Poiché per ciascuna regione il fondo di progettazioni è gestito nel suo complesso, si possono prevedere compensazioni tra i diversi corrispettivi da porre a base di gara, che facendo riferimento a valori medi possono risultare di volta in volta approssimati per eccesso o per difetto";


Considerato che, anche l'importo residuo di € 32.433,62 ottenuto dalla differenza tra quanto previsto dal Fondo di progettazione per rendere esecutivo cantierabile il progetto dell'intervento pari ad € 96.969,60 e quanto oggetto di finanziamento per l'affidamento dei servizi di architettura e ingegneria di cui sopra, corrispondente complessivamente ad € 64.535,98, sarà anch'esso oggetto di finanziamento, al fine di garantire la copertura finanziaria di ulteriori attività correlate all'acquisizione di progettazione esecutiva di interventi inseriti nel Fondo di progettazione;

Visto il Decreto Commissariale n. 612 del 13 maggio 2019 con il quale è stato finanziato:

- l'importo complessivo di € 51.465,46 oltre oneri ed IVA (ovvero € 64.535,98 comprensivo di oneri ed IVA) di cui € 12.542,62 per la spesa prevista per l'espletamento delle indagini geognostiche e di ogni altra attività volta alla definizione della progettazione definitiva ed esecutiva, € 6.201,22 per le competenze spettanti per l'espletamento della relazione geologica definitiva ed € 32.721,78 per la spesa prevista per l'affidamento dei servizi di architettura e ingegneria relativi alla progettazione definitiva ed esecutiva e al Coordinamento della sicurezza in fase di progettazione;
- l'importo residuo di € 32.433,62 ottenuto dalla differenza tra quanto previsto dal Fondo di progettazione per rendere esecutivo cantierabile il progetto dell'intervento (pari ad € 96.969,60) e quanto oggetto di finanziamento per l'affidamento dei servizi di architettura ed ingegneria di cui sopra (corrispondente complessivamente ad € 64.535,98) al fine di garantire la copertura finanziaria di ulteriori attività correlate all'acquisizione di progettazione esecutiva di interventi inseriti nel Fondo di progettazione;

Visto il Decreto a contrarre n. 1147 del 27 agosto 2019 con il quale, tra l'altro:

- ✓ si è ritenuto necessario appaltare celermente i servizi d'ingegneria riguardanti l'intervento FP_ME988 Galati Mamertino così da addivenire all'esecuzione dei lavori previsti, finalizzati alla mitigazione del rischio idrogeologico dei luoghi;
- ✓ si è preso atto che l'importo dei servizi di cui sopra, pari ad € 51.465,46, al netto di oneri previdenziali e IVA, rientra tra quelli che vincolano le stazioni appaltanti, ai sensi dell'art. 157, comma 2, ultimo periodo, del Codice, a scegliere il contraente "(...) secondo le modalità di cui alla Parte II, Titoli III e IV del codice";
- ✓ si è preso atto della documentazione relativa al progetto di fattibilità dell'intervento identificato FP_ME988 Galati Mamertino - Fondo Progettazione DPCM 14 Luglio 2016 - Comune di Galati Mamertino (ME) - Codice ReNDiS 19IR988/G1 "Lavori di consolidamento centro abitato S. Antonio" - CUP F47B15000370006, emessa dal RUP e ritenuta dallo stesso valido per essere posta a base di gara per l'acquisizione dei servizi di ingegneria ed esecuzione delle indagini geologiche in oggetto;
- ✓ si è preso atto che con Decreto Commissariale n. 612 del 13 maggio 2019 è stato finanziato l'intervento denominato FP_ME988 Galati Mamertino - Fondo Progettazione DPCM 14 Luglio 2016 - Comune di Galati Mamertino (ME) - Codice ReNDiS 19IR988/G1 "Lavori di consolidamento centro abitato S. Antonio" - CUP F47B15000370006 - con un importo complessivo di € 96.969,60 comprensivo di oneri ed IVA, per la spesa prevista per l'affidamento dei servizi di ingegneria ed architettura *de quibus*;
- ✓ è stata autorizzata la gara per l'appalto per l'affidamento dei servizi di ingegneria ed architettura relativi all'intervento codificato FP_ME988 Galati Mamertino - Fondo Progettazione DPCM 14 Luglio 2016 - Comune di Galati Mamertino (ME) - Codice ReNDiS 19IR988/G1 "Lavori di



consolidamento centro abitato S. Antonio - CUP F47B15000370006 - CIG 8012672A1A, da svolgersi in considerazione che l'importo rientra tra quelli che vincolano le stazioni appaltanti ai sensi dell'art. 95, comma 3, lettera b), del Codice, da svolgersi mediante **procedura aperta** come definita dall'art. 3, comma 1, lett. sss) del Codice e disciplinata dall'art. 60 del Codice, da aggiudicarsi con il criterio dell'offerta economicamente più vantaggiosa individuata sulla base del miglior rapporto qualità/prezzo;

- ✓ con riferimento all'art. 51 del Codice, l'appalto contempla un unico lotto prestazionale;
- ✓ sono stati approvati gli atti di gara allegati al medesimo Decreto (Bando di gara, Modelli di presentazione dell'offerta, avvisi, schema di disciplinare di incarico, calcolo competenze tecniche);

Preso atto che il quadro tecnico-economico dell'intervento di cui trattasi prevede le seguenti categorie ed i seguenti importi a base di gara:

ID.	Opera	Categoria d'opera	Importo comprensivo di Spese e oneri PROGETTO DEFINITIVO e RELAZIONE GEOLOGICA	Importo comprensivo di Spese e oneri PROGETTO ESECUTIVO	Importo TOTALE
S.04		Strutture	€ 21.841,82	€ 17.081,18	€ 38.923,00
Importo totale servizi a base di gara			€ 21.841,82	€ 17.081,18	€ 38.923,00

	Altre attività comprese nell'appalto	CPV	Importo TOTALE
	Indagini geologiche, geotecniche, rilievi prove ed attività di campo (servizi di supporto alla progettazione)	71351000-3 71900000-7 71351810-4	€ 12.542,46

AMMONTARE COMPLESSIVO DEL CORRISPETTIVO A BASE DI GARA			€ 51.465,46
---	--	--	--------------------

Vista la pubblicazione della procedura di gara sulla piattaforma telematica, avvenuta in data 27 agosto 2020;

Viste le pubblicazioni della procedura di gara sul sito istituzionale www.ucomidrogeosicilia.it, sul sito del M.I.T., sulla G.U.R.I. (GU 5 Serie Speciale - *Contratti Pubblici n. 102 del 30/08/2019*) e su due quotidiani di cui uno a tiratura nazionale e uno a tiratura regionale;

Considerato che la procedura di gara è stata gestita interamente con sistemi telematici ex art. 58 del Codice;

Considerato che il termine ultimo per la presentazione delle offerte, per via telematica nella sezione GARE del sito https://app.albofornitori.it/alboeproc/albo_ucomidrogeosicilia è stato fissato entro e non oltre le ore 13:00 del 25 ottobre 2019;


Considerato che la data e il luogo di apertura delle offerte presentate per via telematica nella sezione GARE del sito https://app.albofornitori.it/alboeproc/albo_ucomidrogeosicilia è stata fissata dal bando di gara alle ore 14:00 del giorno 05 febbraio 2020 presso la sede dell'Ufficio del Commissario di Governo sita a Palermo in Piazza Florio n. 24;

Vista la nota n. 2666 del 05 dicembre 2019, con la quale, per la gara in oggetto, sono stati individuati i componenti del "Servizio verifica documentazione amministrativa gare" istituito con il già citato Decreto Commissariale n. 378/2018;

Vista il Verbale di gara n.1 del 05 febbraio 2020;

Preso atto che sono pervenute per via telematica, entro il termine fissato a pena di esclusione, **n. 7 buste** da parte dei seguenti operatori economici, elencati in ordine di presentazione dell'offerta in piattaforma:

N	Denominazione	Data e ora invio offerta
1	STUDIO FLORAMO ENGINEERING & ARCHITECTURE S.R.L.	03/10/2019 11:46
2	ANTONIO PIO D'ARRIGO	18/10/2019 12:35
3	GIUSEPPE CHIOFALO	23/10/2019 10:14
4	ENGEO ASSOCIATI - ENGINEERING & GEOLOGY	24/10/2019 11:18
5	LITOS PROGETTI S.R.L.	25/10/2019 10:15
6	AC2 SRL	25/10/2019 11:17
7	PIETRO MANDANICI	25/10/2019 11:45



Visti i verbali di gara n. 2 e n.3 relativi alle sedute pubbliche del 17 febbraio 2020 e del 20 febbraio 2020;

[Handwritten signature]

- Visto** il Decreto Commissariale n. 921 del 26 maggio 2020, con la quale, per la gara in oggetto, è stata nominata la Commissione Giudicatrice;
- Visti** il verbale di gara dal n.4 del 26 maggio 2020 in seduta pubblica e il verbale n.5 relativo alle sedute riservate dal 26 maggio 2020 al 16 giugno 2020;
- Visto** il verbale di gara n. 6 del 16 giugno 2020, in seduta pubblica, in cui la Commissione, ha proposto l'esclusione dei seguenti oo.oo.:
- Costituendo RTP: ing. Giuseppe Chiofalo (Capogruppo) - geol. Fabio Nicita (Mandante);
 - Costituendo RTP: Engeo Associati - Engineering & Geology (Capogruppo) - S.T.I.@ - Studio Tecnico Associato di Ingegneria ed Architettura (Mandante) - ing. Emanuele Greco (Mandante) - Società di Servizi IDROTER (Mandante);
- Vista** l'esclusione dei due operatori economici firmata dal RUP, come da proposta della Commissione giudicatrice, di cui Verbale n.6 del 16 giugno 2020, con i provvedimenti di seguito elencati:
- Costituendo RTP: Engeo Associati - Engineering & Geology (Capogruppo) - S.T.I.@ - Studio Tecnico Associato di Ingegneria ed Architettura (Mandante) - ing. Emanuele Greco (Mandante) - Società di Servizi IDROTER (Mandante), giusto Provvedimento di esclusione n. 699 del 27 maggio 2020;
 - Costituendo RTP: ing. Giuseppe Chiofalo (Capogruppo) - geol. Fabio Nicita (Mandante), giusto Provvedimento di esclusione n. 706 del 17 giugno 2020;
- Visto** il verbale di gara n. 6 del 16 giugno 2020, in seduta pubblica, in cui la Commissione, nel rispetto di quanto previsto al punto 21 del bando di gara, ha proceduto con l'apertura della Busta C "Offerta Economica", al fine di effettuare i conteggi secondo quanto indicato al punto 18.3 del bando di gara e al successivo esame delle offerte economiche mediante apertura della busta economica generata dal sistema nonché del modello offerta economica (Mod. C1), previo accertamento per ciascuno dei concorrenti, che gli stessi risultino conformi alle disposizioni del punto 17 del Bando; infine, all'attribuzione dei punteggi parziali relativi alla Busta C "Offerta Economica" in armonia con quanto stabilito al punto 18.3 della *lex specialis*, addivenendo alla formazione della Graduatoria Provvisoria, di seguito riportata:

		BUSTA - B	BUSTA - C		PUNTEGGI TOTALI	Verifica anomalia	
		OFFERTA TECNICA	OFFERTA ECONOMICA		Punteggio max	4/5 somma punteggi offerta tecnica	4/5 punteggio offerta economica
		punteggio max	Ri = ribasso offerto %	X = coeff. assegnato			
		70		0,8	100		
n.	CONCORRENTI	punteggi	Dichiarazione ribasso	Formula Bilincate	punteggi tot.	56	24
1	Costituendo RTP STUDIO FLORAMO ENGINEERING & ARCHITECTURE S.R.L. (Mandatario) - Ing. Filippo Floramo (Mandante) - Geol. Gianluca Puglisi	64,67	36,8949	22,1056	86,7756	VERO	FALSO
2	Costituendo RTP ing. Antonio Pio D'Arrigo (Capogruppo), ing. Nicola Rustica (Mandante), ing. Domenico Mangano (Mandante), ing. Agostino La Rosa (Mandante), ing. Manuela Barbagiovanni Gasparo (Mandante), ing. Alberto Lo Presti (Mandante), geol. Calogero Maria Salvatore Scurria (Mandante)	62,50	47,5142	27,7433	90,2433	VERO	VERO
5	LITOS PROGETTI S.R.L.	66,19	52,0100	30,0000	96,1900	VERO	VERO
6	AC2 Srl	68,28	31,7000	18,9931	87,2731	VERO	FALSO
7	Costituendo RTP ing. Pietro Mandanici (Capogruppo), ing. Francesco Lo Presti (Mandante), ing. Iolanda Maria Rita Mandanici (Mandante), ing. Sebastiano Calpona (Mandante), ing. Gabriele Di Bartola (Mandante), ing. Antonino La Scala (Mandante), ing. Salvatore Romano (Mandante), geol. Maria Helena Italiano (Mandante)	70,00	32,1644	19,2713	89,2713	VERO	FALSO

La Commissione Giudicatrice pertanto, all'esito della graduatoria sopra riportata, ha verificato che l'offerta economicamente più vantaggiosa è quella del concorrente **LITOS PROGETTI S.R.L.** con il punteggio complessivo di **96,1900** e ha rimandato al RUP per i successivi adempimenti circa la richiesta

di giustificazioni dell'anomalia ai sensi dell'art. 97, comma 5, del Codice degli appalti nei confronti della prima e della seconda classificata, nonché alla verifica del possesso dei prescritti requisiti ex art. 32, comma 7, del medesimo Codice.

- Vista** la nota assunta agli atti della Struttura commissariale al prot. n. 2944 del 24 giugno 2020, con la quale la Commissione giudicatrice trasmette al RUP il verbale di gara n.6 relativo alla seduta pubblica del 16 giugno 2020, per i provvedimenti di competenza ai sensi dell'art. 97 del D.lgs. 50/2016 e ss.mm.ii., al concorrente primo classificato;
- Vista** la nota assunta agli atti della Struttura commissariale al prot. n. 3085 del 02 luglio 2020, con la quale il RUP chiede alla Commissione giudicatrice il supporto per la verifica della anomalia delle offerte ai sensi dell'art. 97 del D.lgs. 50/2016 e ss.mm.ii.;
- Vista** la nota assunta agli atti della Struttura commissariale al prot. n. 3124 del 07 luglio 2020, con la quale la Commissione giudicatrice chiede i giustificativi per la verifica dell'anomalia, ai sensi dell'art. 97 del D.lgs. 50/2016 e ss.mm.ii., al concorrente primo classificato;
- Vista** la nota assunta agli atti della Struttura commissariale al prot. n. 3125 del 07 luglio 2020, con la quale la Commissione giudicatrice chiede i giustificativi per la verifica dell'anomalia, ai sensi dell'art. 97 del D.lgs. 50/2016 e ss.mm.ii., al concorrente secondo classificato;
- Vista** la nota assunta agli atti della Struttura commissariale al prot. n. 3216 del 17 luglio 2020, con la quale il concorrente primo classificato trasmette i giustificativi richiesti dalla Commissione giudicatrice;
- Visto** il verbale di gara n.7 del 23 luglio 2020 in cui la commissione giudicatrice ritiene non adeguatamente giustificata l'offerta presentata dal concorrente primo in graduatoria e da atto che, nei termini stabiliti, non sono pervenuti i giustificativi del concorrente secondo classificato;
- Vista** la nota della Struttura commissariale prot. n. 3410 del 30 luglio 2020, con la quale viene trasmessa al RUP tutta la documentazione di gara relativa alla verifica della congruità dell'offerta ai sensi dell'art. 97 D.lgs. 50/2016 e ss.mm.ii.;
- Vista** la **Determina di Approvazione della Graduatoria** redatta dal RUP ed assunta agli atti della Struttura commissariale al prot. n. 4867 del 14 ottobre 2020, nella quale si stabilisce:
- la non congruità dell'offerta del concorrente primo nella graduatoria di cui al verbale n. 6 del 16/06/2020, **LITOS PROGETTI S.R.L.**, all'esito della verifica dei giustificativi dell'offerta ai sensi dell'art. 97 comma 3 del D.Lgs. 50/2016 e ss.mm.ii, come da verbale n°7 del 23/07/2020;
 - la non congruità dell'offerta del concorrente secondo nella graduatoria di cui al verbale n. 6 del 16/06/2020, **Costituendo RTP: ing. Pio D'Arrigo (capogruppo), ing. Nicola Rustica (mandante), ing. Domenico Mangano (mandante), ing. Agostino La Rosa (mandante), ing. Manuela Barbagiovanni Gasparo (mandante), ing. Alberto Lo Presti (mandante), geologo Calogero Maria Salvatore Scurria (mandante)**, in quanto non ha trasmesso la documentazione richiesta con nota prot. 3125 del 07/07/2020;
 - la **CONCLUSIONE** delle verifiche dei giustificativi dell'offerta anormalmente bassa ai sensi dell'art. 97 comma 3 del D.Lgs. 50/2016 e ss.mm.ii di cui al verbale n. n°7 del 23/07/2020 di verifica delle giustificazioni delle offerte anormalmente basse con l'esclusione dei Concorrenti primo e secondo in graduatoria rispettivamente: **LITOS PROGETTI S.R.L.** e **Costituendo RTP: ing. Pio D'Arrigo (capogruppo), ing. Nicola Rustica (mandante), ing. Domenico Mangano (mandante), ing. Agostino La Rosa (mandante), ing. Manuela Barbagiovanni Gasparo (mandante), ing. Alberto Lo Presti (mandante), geologo Calogero Maria Salvatore Scurria (mandante)**. Infine viene determinata l'**APPROVAZIONE**, ai sensi del combinato disposto dell'art. 32, comma 5 e dell'art. 33, comma 1, del D.Lgs. n. 50/2016 e ss.mm.ii, della graduatoria di gara, a seguito dell'esame dei giustificativi dell'offerta anormalmente bassa ai sensi dell'art. 97 comma 3 del D.Lgs. 50/2016 e ss.mm.ii.;
- Vista** l'esclusione, firmata dal RUP, dei due operatori economici di seguito riportati:
- **COSTITUENDO RTP: ing. Pio D'Arrigo (capogruppo), ing. Nicola Rustica (mandante), ing. Domenico Mangano (mandante), ing. Agostino La Rosa (mandante), ing. Manuela Barbagiovanni Gasparo (mandante), ing. Alberto Lo Presti (mandante), geologo Calogero Maria Salvatore Scurria (mandante)**, giusto Provvedimento di esclusione n. 786 del 14 ottobre 2020;
 - **LITOS PROGETTI S.R.L.**, giusto Provvedimento di esclusione n. 787 del 14 ottobre 2020;
- Vista** la nota della Struttura commissariale prot. n. 5086 del 21 ottobre 2020, con la quale viene trasmessa al RUP ulteriore documentazione di gara;
- Vista** la negativa risultanza delle verifiche in capo al concorrente risultato primo in graduatoria e l'esclusione

firmata dal RUP dell'o.e. di seguito elencato:

- **COSTITUENDO RTP: Pietro Mandanici (Capogruppo), ing. Francesco lo Presti (mandante), ing. Iolanda Maria Rita Mandanici (mandante), ing. Sebastiano Calpona (mandante), ing. Gabriele Di Bartola (mandante), ing. Antonino La Scala (mandante), ing. Salvatore Romano (mandante), geologo Maria Helena Italiano (mandante), giusto Provvedimento di esclusione n. 54 del 26 febbraio 2021;**

Vista la Determina di Approvazione della nuova Graduatoria redatta dal RUP ed assunta agli atti della Struttura commissariale al prot. n. 924 del 26 febbraio 2021, nella quale si stabilisce la non corrispondenza della regolarità contributiva di uno dei mandanti del concorrente giudicato primo in graduatoria **COSTITUENDO RTP: Pietro Mandanici (Capogruppo), ing. Francesco lo Presti (mandante), ing. Iolanda Maria Rita Mandanici (mandante), ing. Sebastiano Calpona (mandante), ing. Gabriele Di Bartola (mandante), ing. Antonino La Scala (mandante), ing. Salvatore Romano (mandante), geologo Maria Helena Italiano (mandante)**, l'annullamento della Determina n.4867 del 14 ottobre 2020 e la determinazione del nuovo concorrente primo in graduatoria, come da Verbale n. 6 del 16 giugno 2020, che risulta essere l'o.e. **AC2 s.r.l.**, la cui offerta è risultata congrua con il punteggio di **87,2731** ed un ribasso economico del **31,7000 %**, come nella graduatoria definitiva di seguito allegata:

GRADUATORIA DEFINITIVA				
CONCORRENTI	Punteggio Totale	Ribasso (%)	Posizione in graduatoria	Esito
LITOS PROGETTI S.R.L.	96,1900	52,0100	Escluso	Anomala
COSTITUENDO RTP: ing. Pio d'Arrigo (capogruppo), ing. Nicola Rustica (mandante), ing. Domenico Mangano (mandante), ing. Agostino La Rosa (mandante), ing. Manuela Barbagiovanni Gasparo (mandante), ing. Alberto Lo Presti (mandante), geologo Calogero Maria Salvatore Scurria (mandante).	90,2433	47,5142	Escluso	Anomala
COSTITUENDO RTP: Pietro Mandanici (Capogruppo), ing. Francesco lo Presti (mandante), ing. Iolanda Maria Rita Mandanici (mandante), ing. Sebastiano Calpona (mandante), ing. Gabriele Di Bartola (mandante), ing. Antonino La Scala (mandante), ing. Salvatore Romano (mandante), geologo Maria Helena Italiano (mandante).	89,2713	32,1644	Escluso	Congrua
AC2 s.r.l.	87,2731	31,7000	1° graduatoria	Congrua
COSTITUENDO RTP: STUDIO FLORAMO ENGINEERING & ARCHITECTURE s.r.l. (mandatario), ing. Filippo Floramo (mandante), geologo Gianluca Puglisi (mandante)	86,7756	36,8949	2° graduatoria	Congrua

Visto l'esito positivo della verifica del possesso dei prescritti requisiti in capo all'aggiudicatario effettuata dal RUP, a fronte dell'inoltro di tutte le richieste previste a tal fine, nell'ambito della quale sono stati acquisiti:

per l'o.e. AC2 SRL:

- ✓ DURC rilasciato da INAIL prot. n.26359362 con scadenza validità 26/06/2021 e acquisito agli atti della struttura commissariale al prot. n.3770 del 29/03/2021;
- ✓ Certificazione di regolarità contributiva rilasciata Inarcassa prot. n. 289153 del 03/03/2021, assunta agli atti della struttura commissariale al prot. 2540 del 04/03/2021;
- ✓ Regolare iscrizione al registro delle imprese, con assenza di procedure concorsuali in corso o pregresse;
- ✓ Verifica Certificazione di Qualità della ditta aggiudicataria tramite la Banca dati di ACCREDIA;
- ✓ Certificato del Casellario Giudiziale num. 1259604/2021/R;
- ✓ Certificato del Casellario Giudiziale num. 1259605/2021/R;
- ✓ Certificato del Casellario Giudiziale num. 1250606/2021/R;
- ✓ Certificato dell'anagrafe delle sanzioni amministrative dipendenti da reato num.1259595/2021/R;
- ✓ Elenco per estratto delle annotazioni iscritte sul Casellario delle imprese di cui all'art. 7 del D.Lgs. 12 aprile 2006, n.163 e ss.mm.ii. rilasciata dall'A.N.A.C. giusta richiesta del 02/03/2021;
- ✓ Verifica della regolarità fiscale, ex art. 38 comma 1, lett. g) del D.Lgs. n. 163/2006 e ss.mm.ii., giusta richiesta n. 5748252 del 02/03/2021;

Per tutti i componenti:

- ✓ Verifica condotta in merito al possesso dei requisiti richiesti dal bando di gara per tutti i soggetti partecipanti al costituendo R.T.P., giusta nota acquisita al prot. n. 1185 del 18/03/2021, con esito positivo;
- ✓ Verifica dell'iscrizione di tutti i professionisti che svolgeranno i servizi previsti dal bando di gara desunti dai siti istituzionali dei relativi ordini professionali;

Ritenuto

per quanto sopra di dover aggiudicare in via efficace, ai sensi dell'art. 32, comma 5, del Codice, l'Appalto relativo all'intervento denominato **FP_ME988 GALATI MAMERTINO** - Appalto per l'affidamento dei servizi di architettura ed ingegneria correlati alla esecuzione di indagini geognostiche, alla redazione della Relazione geologica definitiva, della progettazione definitiva, del Coordinamento della sicurezza in fase di progettazione e della progettazione esecutiva, inerente a "Lavori di consolidamento centro abitato S. Antonio" - Comune di Galati Mamertino (ME) - Codice ReNDIS 19IR988/G1 - CUP **F47B15000370006** - CIG **8012672A1A**, in favore dell'operatore economico **AC2 SRL**, con sede legale in Zafferana Etnea (CT), Via Cassone, n° 23, c.a.p. 95019, codice fiscale e partita IVA n° 04289110878, pec: **actwo@pec.it**, che ha offerto un ribasso economico del **31,7000%** (**trentuno/7000%**).

Tutto ciò visto e considerato, ai sensi delle norme di legge e di regolamento vigenti in materia di contabilità generale dello Stato

DECRETA**Art. 1****(Premesse)**

Le premesse formano parte integrante e sostanziale del presente Decreto.

Art. 2**(Approvazione della graduatoria)**

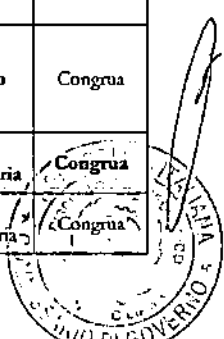
Si approva ai sensi del combinato disposto dell'art. 32, comma 5 e art. 33. Comma 1 del Codice, la proposta di aggiudicazione dell'Appalto relativo all'intervento denominato **FP_ME988 GALATI MAMERTINO** - Appalto per l'affidamento dei servizi di architettura ed ingegneria correlati alla esecuzione di indagini geognostiche, alla redazione della Relazione geologica definitiva, della progettazione definitiva, del Coordinamento della sicurezza in fase di progettazione e della progettazione esecutiva, inerente a "Lavori di consolidamento centro abitato S. Antonio" - Comune di Galati Mamertino (ME) - Codice ReNDIS 19IR988/G1 - CUP **F47B15000370006** - CIG **8012672A1A**, in favore dell'operatore economico **AC2 SRL**, con sede legale in Zafferana Etnea (CT), Via Cassone, n° 23, c.a.p. 95019, codice fiscale e partita IVA n° 04289110878, pec: **actwo@pec.it**, che ha offerto un ribasso economico del **31,7000%** (**trentuno/7000%**).

Si approvano tutti i verbali di gara richiamati in premessa, dal n. 1 al n. 7 relativi alle sedute pubbliche e riservate tenutesi dal 05/02/2020 al 23/07/2020, nonché la seguente graduatoria:

GRADUATORIA DEFINITIVA					
CONCORRENTI	Punteggio Totale	Ribasso (%)	Posizione in graduatoria	Esito	
LITOS PROGETTI S.R.L.	96,1900	52,0100	Escluso	Anomala	
COSTITUENDO RTP: ing. Pio d'Arrigo (capogruppo), ing. Nicola Rustica (mandante), ing. Domenico Mangano (mandante), ing. Agostino La Rosa (mandante), ing. Manuela Barbagiovanni Gasparo (mandante), ing. Alberto Lo presti (mandante), geologo Calogero Mazia Salvatore Scurria (mandante).	90,2433	47,5142	Escluso	Anomala	
COSTITUENDO RTP: Pietro Mandanici (Capogruppo), ing. Francesco lo Presti (mandante), ing. Iolanda Maria Rita Mandanici (mandante), ing. Sebastiano Calpona (mandante), ing. Gabriele Di Partola (mandante), ing. Antonino La Scala (mandante), ing. Salvatore Romano (mandante), geologo Maria Helena Italiano (mandante).	89,2713	32,1644	Escluso	Congrua	
AC2 s.r.l.	87,2731	31,7000	1° graduatoria	Congrua	
COSTITUENDO RTP: STUDIO FLORAMO ENGINEERING & ARCHITECTURE s.r.l. (mandatario), ing. Filippo Floramo (mandante), geologo Gianluca Puglisi (mandante)	86,7756	36,8949	2° graduatoria	Congrua	

Art. 3**(Efficacia dell'aggiudicazione)**

Ai sensi dell'art. 32, comma 5, del Codice, è disposta l'aggiudicazione efficace dell'appalto di cui all'intervento denominato **FP_ME988 GALATI MAMERTINO** - Appalto per l'affidamento dei servizi di architettura ed ingegneria correlati alla esecuzione di indagini geognostiche, alla redazione della Relazione geologica definitiva, della progettazione definitiva, del Coordinamento della sicurezza in fase di progettazione e della progettazione esecutiva, inerente a "Lavori di



Handwritten signature

consolidamento centro abitato S. Antonio" - Comune di Galati Mamertino (ME) - Codice ReNDiS 19IR988/G1 - CUP F47B15000370006 - CIG 8012672A1A, in favore dell'operatore economico AC2 SRL, con sede legale in Zafferana Etnea (CT), Via Cassone, n° 23, c.a.p. 95019, codice fiscale e partita IVA n° 04289110878, pec: actwo@pec.it, che ha offerto un ribasso economico del 31,7000% (trentuno/7000%).

In ragione del ribasso economico del 31,7000% (trentuno/7000%), l'appalto è aggiudicato per un importo di € 35.150,91 al netto dell'I.V.A. e oneri di legge.

Ai sensi dell'art. 32, comma 6, del Codice, l'aggiudicazione non equivale ad accettazione dell'offerta.

Ai sensi dell'art. 32, comma 7, del Codice, l'aggiudicazione è da ritenersi efficace in quanto è stato positivamente verificato dal RUP il possesso dei requisiti prescritti in capo all'operatore economico aggiudicatario.

Art. 4

(Comunicazioni di aggiudicazione)

Ai sensi dell'art. 76, comma 5, lettera a) del Codice, l'aggiudicazione di cui all'art. 3 sarà comunicata, attraverso piattaforma telematica, a tutti i partecipanti alla procedura di affidamento dell'appalto dei lavori previsti nell'intervento FP_ME988_GALATI MAMERTINO (ME).

Art. 5

(Pubblicazione avviso di aggiudicazione)

Ai sensi dell'art. 73 del Codice, l'avviso concernente l'aggiudicazione di cui all'art. 3 sarà pubblicato sul sito istituzionale dell'Ufficio del Commissario di Governo www.ucomidrogeosicilia.it, sulla Gazzetta Ufficiale dell'Unione Europea, sulla piattaforma telematica dedicata alle gare dell'Ufficio del Commissario di Governo https://app.albofornitori.it/alboeproc/albo_ucomidrogeosicilia e sul sito dedicato del Ministero delle infrastrutture www.serviziopubblici.it/ (cfr. Allegato 1).

Art. 6

(Sottoscrizione del contratto)

Ai sensi dell'art. 32, comma 8, del Codice divenuta efficace l'aggiudicazione, e fatto salvo l'esercizio dei poteri di autotutela nei casi consentiti dalle norme vigenti, la stipula del contratto avrà luogo entro i successivi 60 giorni, salvo differimento espressamente concordato con l'aggiudicatario.

Ai sensi dell'art. 32, comma 9 del Codice, il contratto non potrà comunque essere stipulato prima di trentacinque giorni dall'invio dell'ultima delle comunicazioni di cui all'art. 4.

Ai sensi dell'art. 32, comma 11 del Codice, se è proposto ricorso avverso l'aggiudicazione con contestuale domanda cautelare il contratto non può essere stipulato e si applica in merito quanto previsto dal medesimo comma.

Ai sensi dell'art. 32, comma 14, del Codice, la stipula del contratto avverrà, in modalità elettronica, in forma pubblica amministrativa a cura dell'Ufficiale rogante della stazione appaltante.


Art. 7

(Notifica del Decreto)

Il presente Decreto, pubblicato ai sensi del D.Lgs. 33/2013 sul sito istituzionale dell'Ufficio del Commissario di Governo www.ucomidrogeosicilia.it, sarà trasmesso all'aggiudicatario, al R.U.P., al Comune e p.c. a tutte le Amministrazioni a vario titolo competenti nonché all'Area "Gare", all'Ufficio "Contratti e affidamenti diretti", all'Ufficio "Monitoraggio", all'Area "Amministrativa interventi" e "Finanziaria, Contabile e Personale" dell'Ufficio del Commissario di Governo.

Il Proponente

Il Responsabile Unico del Procedimento



Il Soggetto Attuatore

Dott. Maurizio Croce



Allegato: Avviso di aggiudicazione da pubblicare su www.serviziopubblici.it/, https://app.albofornitori.it/alboeproc/albo_ucomidrogeosicilia



COMMISSARIO di GOVERNO
contro il dissesto idrogeologico nella Regione Siciliana
ex legibus n. 116/2014 e n. 164/2014

AVVISO RELATIVO AGLI APPALTI AGGIUDICATI

FP_ME988 Galati Mamertino - Appalto per l'affidamento dei servizi di architettura ed ingegneria correlati alla esecuzione di indagini geognostiche, alla redazione della Relazione geologica definitiva, della progettazione definitiva, del Coordinamento della sicurezza in fase di progettazione e della progettazione esecutiva, inerente a "Lavori di consolidamento centro abitato S. Antonio" - Comune di Galati Mamertino (ME) - Codice ReNDiS 19IR988/G1 - CUP F47B15000370006 - CIG 8012672A1A.

1. Nome e indirizzo dell'amministrazione aggiudicatrice:

Commissario di Governo contro il dissesto idrogeologico nella Regione Siciliana ex legibus n. 116/2014 e n. 164/2014. Sede Legale: Piazza Ignazio Florio n. 24, 90139 Palermo - Segreteria tel. 091.9768705 - e-mail: info@ucomidrogeosicilia.it - sito web: www.ucomidrogeosicilia.it.

2. Procedura di aggiudicazione prescelta:

Procedura aperta come definita dall'art. 3, comma 1, lett. sss) del D. Lgs. n. 50/2016 e ss.mm.ii. (nel seguito "Codice"), nel rispetto di quanto previsto dagli artt. 36, comma 2 e 60 del Codice, in esecuzione del Decreto a Contrarre n. 1147 del 27/08/2019.

3. Appalti pubblici di servizi:

Appalto per l'affidamento dei servizi di architettura ed ingegneria correlati alla esecuzione di indagini geognostiche, alla redazione della Relazione geologica definitiva, della progettazione definitiva, del Coordinamento della sicurezza in fase di progettazione e della progettazione esecutiva, inerente a "Lavori di consolidamento centro abitato S. Antonio" - Comune di Galati Mamertino (ME) - Codice ReNDiS 19IR988/G1 - CUP F47B15000370006 - CIG 8012672A1A.

4. Importo dei servizi a base d'asta:

Importo complessivo a base di gara € 51.465,46, oltre IVA e oneri di legge.

5. Data di aggiudicazione:

13 APR. 2021

6. Criteri di aggiudicazione dell'appalto:

Criterio dell'offerta economicamente più vantaggiosa individuata sulla base del miglior rapporto qualità/prezzo ai sensi dell'art. 95, comma 3, lettera b), del Codice.

7. Termine fissato dal bando di gara per la presentazione delle buste:

Il termine ultimo per la presentazione delle offerte, per via telematica nella sezione GARE del sito https://app.albofornitori.it/alboeproc/albo_ucomidrogeosicilia è stato fissato entro e non oltre le ore 13:00 del 25 ottobre 2019.

8. Data apertura buste:

L'apertura delle offerte presentate per via telematica nella sezione GARE del sito https://app.albofornitori.it/alboeproc/albo_ucomidrogeosicilia è stata fissata dal bando di gara alle ore 14:00 del giorno 05 febbraio 2020 presso la sede dell'Ufficio del Commissario di Governo sita a Palermo in Piazza Florio n. 24

9. Data valutazione offerte:

Sedute di gara tenutesi dal 05/02/2020 al 23/07/2020 (giusti Verbali di gara n. 1 e n. 7).





COMMISSARIO di GOVERNO
contro il dissesto idrogeologico nella Regione Siciliana
ex legibus n. 116/2014 e n. 164/2014

10. Imprese partecipanti:

Sono pervenute per via telematica, entro il termine fissato dal bando a pena di esclusione, **n. 7 buste** da parte degli operatori economici di seguito elencati in ordine di presentazione dell'offerta in piattaforma:

N	Denominazione	Data e ora invio offerta
1	STUDIO FLORAMO ENGINEERING & ARCHITECTURE S.R.L.	03/10/2019 11:46
2	ANTONIO PIO D'ARRIGO	18/10/2019 12:35
3	GIUSEPPE CHIOFALO	23/10/2019 10:14
4	ENGEO ASSOCIATI - ENGINEERING & GEOLOGY	24/10/2019 11:18
5	LITOS PROGETTI S.R.L.	25/10/2019 10:15
6	AC2 SRL	25/10/2019 11:17
7	PIETRO MANDANICI	25/10/2019 11:45

11. Concorrenti esclusi:

- Costituendo RTP Engeo Associati - Engineering & Geology (Capogruppo) - S.T.I.@ - Studio Tecnico Associato di Ingegneria ed Architettura (Mandante) - ing. Emanuele Greco (Mandante) - Società di Servizi IDROTER (Mandante), giusto Provvedimento di esclusione n. 699 del 27 maggio 2020;
- Costituendo RTP ing. Giuseppe Chiofalo (Capogruppo) - geol. Fabio Nicita (Mandante), giusto Provvedimento di esclusione n. 706 del 17 giugno 2020;
- COSTITUENDO RTP: ing. Pio D'Arrigo (capogruppo), ing. Nicola Rustica (mandante), ing. Domenico Mangano (mandante), ing. Agostino La Rosa (mandante), ing. Manuela Barbagiovanni Gasparo (mandante), ing. Alberto Lo presti (mandante), geologo Calogero Maria Salvatore Scurria (mandante), giusto Provvedimento di esclusione n. 786 del 14 ottobre 2020;
- LITOS PROGETTI S.R.L., giusto Provvedimento di esclusione n. 787 del 14 ottobre 2020;
- COSTITUENDO RTP: Pietro Mandanici (Capogruppo), ing. Francesco lo Presti (mandante), ing. Iolanda Maria Rita Mandanici (mandante), ing. Sebastiano Calpona (mandante), ing. Gabriele Di Bartola (mandante), ing. Antonino La Scala (mandante), ing. Salvatore Romano (mandante), geologo Maria Helena Italiano (mandante), giusto Provvedimento di esclusione n. 54 del 26 febbraio 2021;

12. Graduatoria Definitiva:

GRADUATORIA DEFINITIVA				
CONCORRENTI	Punteggio Totale	Ribasso (%)	Posizione in graduatoria	Esito
LITOS PROGETTI S.R.L.	96,1900	52,0100	Escluso	Anomala
COSTITUENDO RTP: ing. Pio d'Arrigo (capogruppo), ing. Nicola Rustica (mandante), ing. Domenico Mangano (mandante), ing. Agostino La Rosa (mandante), ing. Manuela Barbagiovanni Gasparo (mandante), ing. Alberto Lo presti (mandante), geologo Calogero Maria Salvatore Scurria (mandante).	90,2433	47,5142	Escluso	Anomala



COMMISSARIO di GOVERNO
contro il dissesto idrogeologico nella Regione Siciliana
ex legibus n. 116/2014 e n. 164/2014

COSTITUENDO RTP: Pietro Mandanici (Capogruppo), ing. Francesco lo Presti (mandante), ing. Iolanda Maria Rita Mandanici (mandante), ing. Sebastiano Calpona (mandante), ing. Gabriele Di Bartola (mandante), ing. Antonino La Scala (mandante), ing. Salvatore Romano (mandante), geologo Maria Helena Italiano (mandante).	89,2713	32,1644	Escluso	Congrua
AC2 s.r.l.	87,2731	31,7000	1° graduatoria	Congrua
COSTITUENDO RTP: STUDIO FLORAMO ENGINEERING & ARCHITECTURE s.r.l. (mandatario), ing. Filippo Floramo (mandante), geologo Gianluca Puglisi (mandante)	86,7756	36,8949	2° graduatoria	Congrua

13. Nome e indirizzo dell'aggiudicatario:

AC2 SRL, con sede legale in Zafferana Etnea (CT), Via Cassone, n° 23, c.a.p. 95019, codice fiscale n 04289110878, partita IVA n° 04289110878, pec: actwo@pec.it.

14. Prezzo o gamma di prezzi offerti:

Ribassi compresi fra il **31,7000%** ed il **52,0100%**.

15. Valore dell'offerta con cui è stato aggiudicato l'appalto:

In ragione del ribasso economico del **31,7000% (trentuno/7000%)**, l'appalto è aggiudicato per un importo di **€ 35.150,91** al netto dell'I.V.A. e oneri di legge.

16. Eventuali informazioni complementari e/o chiarimenti:

Potranno essere richiesti al Commissario di Governo esclusivamente all'indirizzo PEC: appalti@pec.ucomidrogeosicilia.it.

17. Responsabile del Procedimento:

Arch. Giuseppa Cavolo

Il Soggetto Attuatore

Dott. Maurizio Croce

