



**COMMISSARIO di GOVERNO**  
*contro il dissesto idrogeologico nella Regione Siciliana*  
*ex legibus n. 116/2014 e n. 164/2014*

Decreto n. 53 del 13 GEN. 2021

**OGGETTO:** CT\_17712\_Randazzo - Appalto per l'affidamento di Indagini e prove di laboratorio, studi e attività di campo, Studio geologico, Progettazione definitiva, Coordinamento Sicurezza in fase di Progettazione, Progettazione esecutiva, Direzione Lavori, Misura e contabilità, Coordinamento Sicurezza in fase di Esecuzione, inerenti agli interventi per il "Consolidamento e messa in sicurezza dell'area sottostante l'insediamento abitativo\_Torrente Annunziata" nel Comune di Randazzo (CT) - Codice ReNDiS 19IR362/G1 - Codice Caronte SI\_1\_17712 - CUP J29D16001490001 - CIG 8232174CE1 .

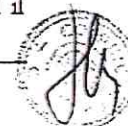
*Decreto di aggiudicazione efficace.*

**IL SOGGETTO ATTUATORE**

- Vista** la Legge 7 agosto 1990, n. 241 e ss.mm.ii. "Nuove norme in materia di procedimento amministrativo e di diritto d'accesso ai documenti amministrativi" ed in particolare l'art.15 che attribuisce alle Pubbliche Amministrazioni la facoltà di concludere accordi tra loro per lo svolgimento in collaborazione di attività di interesse comune;
- Visto** il Decreto legislativo 3 aprile 2006, n. 152 "Norme in materia ambientale" e ss.mm.ii.;
- Vista** la Direttiva 2007/60/CE del Parlamento Europeo e del Consiglio del 23 ottobre 2007 relativa alla valutazione e alla gestione dei rischi di alluvioni";
- Visto** il Regolamento (UE) 17 Dicembre 2013 n. 1303 recante disposizioni generali e comuni sul FESR, sul FSE e sul Fondo di coesione, sul FEOGA e sul Fondo europeo per gli affari marittimi e la pesca;
- Visto** l'art. 10 del decreto legge 24 giugno 2014, n.91, convertito con modificazioni dalla Legge 11.08.2014, n. 116 ed in particolare i commi 1 con il quale sono assegnate ai Presidenti della Regioni le funzioni di Commissari straordinari delegati contro il dissesto idrogeologico, 2-ter con il quale viene individuata la figura del Soggetto Attuatore, nonché 4, 5 e 6 recanti misure straordinarie per accelerare l'utilizzo delle risorse e l'esecuzione degli interventi urgenti e prioritari per la mitigazione del rischio idrogeologico;
- Visti** l'art. 7, comma 2 e l'art 9, comma 2 del Decreto Legge 12.09.2014, n. 133, convertito con modificazioni dalla Legge 11.11.2014, n. 164, recanti norme di accelerazione degli interventi per la mitigazione del rischio idrogeologico;
- Vista** la Delibera CIPE n. 10 del 28.01.2015 "Definizione dei criteri di cofinanziamento pubblico nazionale dei programmi europei per il periodo di programmazione 2014/2020 e, relativo monitoraggio. Programmazione degli interventi Complementari di cui all' art. 1 comma 242 della Legge 147/2013 previsti nell' Accordo di partenariato 2014-2020";
- Visto** il Decreto del Presidente del Consiglio dei Ministri del 28 maggio 2015, modificativo del DPCM 24 febbraio 2015, recante criteri e modalità di assegnazione delle risorse destinate agli interventi di mitigazione del rischio idrogeologico, in attuazione dell'art. 10 comma 11 del decreto legge 24 giugno 2014, n. 91;
- Vista** la Delibera CIPE n. 25 del 10.08.2016 recante "Fondo Sviluppo e Coesione 2014-2020. Aree Tematiche nazionali e Obiettivi Strategici - ripartizione ai sensi dell'art. 1, comma 703, lettere b) e c) della legge n. 190/2014", con la quale viene disposta la ripartizione della dotazione finanziaria FSC 2014/2020 tra le diverse aree tematiche;
- Vista** la Delibera CIPE n. 26 del 10 agosto 2016 "Fondo per lo sviluppo e la coesione 2014-2020 - Piano per il Mezzogiorno - Assegnazione Risorse", con la quale è stato approvato il piano di investimenti per il rilancio del Mezzogiorno, per interventi da realizzarsi, insieme alle risorse comunitarie, nelle Regioni e nelle Città metropolitane del Mezzogiorno mediante appositi Accordi inter-istituzionali denominati "Patti per il Sud";



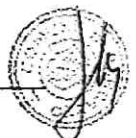
- Visto** il "Patto per lo sviluppo della Regione Siciliana" sottoscritto in data 10 settembre 2016 tra il Presidente del Consiglio dei Ministri e il Presidente della Regione Siciliana finalizzato allo sviluppo, produttivo e occupazionale, alla sostenibilità ambientale e alla sicurezza del territorio;
- Vista** la Deliberazione della Giunta Regionale n. 301 del 10 settembre 2016 con la quale è stato approvato lo schema di "Patto per lo Sviluppo della Regione Siciliana", unitamente ai prospetti allegato "A" e allegato "B" contenenti l'identificazione degli interventi prioritari, l'importo complessivo, le risorse finanziarie previste per la loro attuazione e gli obiettivi da conseguire entro il 2017;
- Viste** le Deliberazioni di Giunta Regionale n.358/2016, n.20/2017, n.29/2017, n.302/2017, n.366/2017, n.438/2017, n. 200/2018, n. 289/2018, n.381/2018, n.399/2018, n. 400/2018, n. 2/2019 e n. 3/2019, con le quali sono state apportate modifiche ed integrazioni alla sopracitata delibera n.301/2016;
- Vista** la Deliberazione di Giunta Regionale n. 411 del 13 dicembre 2016 con la quale sono state attribuite al Presidente della Regione - nella qualità di Commissario del Governo contro il dissesto idrogeologico della Regione Siciliana *ex lege* 164/2014 - la competenza alla gestione, monitoraggio e controllo dei fondi previsti dal citato Patto per il Sud per l'attuazione degli interventi strategici contro il dissesto idrogeologico;
- Visto** la Deliberazione di Giunta Regionale n. 169 del 21 aprile 2017 con la quale, in conformità alla nota dell'Assessore Regionale per il Territorio e l'Ambiente prot. n. 2669/gab del 20 aprile 2017, è stata modificata la Deliberazione n. 55 del 31 gennaio 2017, individuando il Dipartimento regionale dell'Ambiente quale Centro di Responsabilità (C.d.R.) relativamente al sistema di monitoraggio e controllo SI.GE.CO. e il Presidente della Regione, in qualità di Commissario del Governo contro il dissesto idrogeologico, quale Organismo Intermedio, ai sensi dell'art. 123, punto 7, del Regolamento (UE) n. 1303/2013 del Parlamento europeo nell'ambito Patto per il Sud, area tematica "Ambiente", obiettivo strategico "Dissesto idrogeologico";
- Vista** la Circolare n. 1 del 05.05.2017 del Ministro per la Coesione Territoriale e il Mezzogiorno recante "Fondo Sviluppo e Coesione 2014-2020 - Adempimenti delibere CIPE n. 25 e 26 del 10 agosto 2016. Piani operativi/Piani stralcio e Patti per lo sviluppo. Governance, modifiche e riprogrammazioni di risorse, revocche, disposizioni finanziarie;
- Visto** la Delibera di Giunta Regionale n. 198 del 18 maggio 2017, con la quale è stato approvato il documento "Fondo Sviluppo e Coesione 2014 - 2020 - Patto per il Sud - Descrizione del Sistema di gestione e controllo (SI.GE.CO.) Versione maggio 2017";
- Vista** la Delibera di Giunta Regionale n. 384 del 12 settembre 2017 con la quale è stato approvato il Piano di Rafforzamento dell'Ufficio del Commissario di Governo contro il Dissesto Idrogeologico nella Regione Siciliana;
- Visto** il Decreto del Presidente della Regione Siciliana n. 570 del 15 settembre 2017, con il quale, tra l'altro, è stato nominato Soggetto Attuatore - in attuazione del suddetto comma 2/ter dell'art. 10 della L. 116 del 11 agosto 2014 - il dottore Maurizio Croce, per il sollecito espletamento delle procedure relative alla realizzazione degli interventi di mitigazione del rischio idrogeologico da effettuarsi nella Regione Siciliana;
- Vista** la Legge n. 205 del 27.12.2017 "Bilancio di previsione dello Stato per l'anno finanziario 2018 e bilancio pluriennale per il triennio 2018-2020" art. 1, comma 512 che prevede "Le risorse destinate dai Patti per lo sviluppo stipulati con gli enti territoriali al finanziamento, mediante apposite delibere del CIPE, degli interventi in materia di mitigazione del rischio idrogeologico e degli interventi infrastrutturali necessari a risolvere situazioni di pericolo connesse alla viabilità provinciale e comunale, ai collegamenti con le aree interne e ai presidi di protezione civile (cosiddette «vie di fuga») confluiscono direttamente nella contabilità speciale dei presidenti delle regioni in qualità di commissari straordinari delegati per il sollecito espletamento delle procedure relative alla realizzazione degli interventi di mitigazione del rischio idrogeologico, che assicurano l'attuazione degli interventi con i compiti, le modalità e i poteri di cui all'articolo 10 del decreto-legge 24 giugno 2014, n. 91, convertito, con modificazioni, dalla legge 11 agosto 2014, n. 116";
- Vista** la ricevuta di versamento sulla contabilità speciale trasmessa dalla Banca d'Italia - Tesoreria Provinciale dello Stato - Sezione di Palermo - e datata 05 giugno 2018 dalla quale si evince un accreditamento di € 24.766.161,25 da parte del Ministero Economia e finanza-IGRUE sulla predetta contabilità n. 5447 intestata al Commissario Straordinario Delegato e istituita c/o la Sezione 515/Palermo, parzialmente disponibile;
- Vista** la Delibera CIPE n. 26 del 28.02.2018 recante "Fondo per lo sviluppo e la coesione 2014-2020 - Piano per il Mezzogiorno - Ridefinizione del quadro finanziario e programmatico complessivo", con la quale è stato approvato il quadro finanziario aggiornato della ripartizione delle risorse FSC 2014-2020 tra le aree tematiche di interesse individuate dalla sopracitata Delibera n. 25/2016 ed esteso all'anno 2025 il limite temporale dell'articolazione finanziaria delle programmazioni del FSC 2014-2020, in luogo del precedente limite riferito all'anno 2023. Per le medesime programmazioni viene altresì stabilito al 31 dicembre 2021 il





termine per l'assunzione delle obbligazioni giuridicamente vincolanti, in luogo del 31 dicembre 2019 già stabilito dalle precedenti delibere n. 25 e n. 26 del 2016, sopra citate;

- Vista** la Delibera della Giunta Regionale n. 16 del 3 gennaio 2019: "Patto per il SUD - Regione Sicilia. Area Tematica "Ambiente" obiettivo strategico "Dissesto idrogeologico". Aggiornamento del sistema SI.GE.CO." che ha individuato il Commissario contro il Dissesto Idrogeologico della Regione Siciliana quale C.d.R. per l'attuazione degli interventi del Patto per lo Sviluppo della Regione Siciliana dell'area tematica ambiente, per il settore del dissesto idrogeologico;
- Vista** la Deliberazione della Giunta Regionale n. 283 del 08 agosto 2019 con la quale sono state ridistribuite le risorse per gli interventi ricompresi nel "Patto per lo Sviluppo della Regione Siciliana" Area Tematica 2 "Ambiente", obiettivo strategico "Dissesto idrogeologico";
- Vista** la Delibera della Giunta Regionale n. 294 del 8 agosto 2019 con la quale è stato approvato il documento "Fondo Sviluppo e Coesione 2014/2020. Patto per il SUD - Regione Siciliana - Sistema di controllo (SI.GE.CO). Versione giugno 2019".
- Visto** il Decreto Legislativo 18.04.2016, n. 50 "Attuazione delle direttive 2014/23/UE, 2014/24/UE e 2014/25/UE sull'aggiudicazione dei contratti di concessione, sugli appalti pubblici e sulle procedure d'appalto degli enti erogatori nei settori dell'acqua, dell'energia, dei trasporti e dei servizi postali, nonché per il riordino della disciplina vigente in materia di contratti pubblici relativi a lavori, servizi e forniture" e ss.mm.ii. (nel seguito "Codice");
- Visto** il D.P.R. 05.10.2010 n. 207 "Regolamento di esecuzione ed attuazione del Decreto Legislativo 12 aprile 2006, n. 163, recante «Codice dei contratti pubblici relativi a lavori, servizi e forniture in attuazione delle direttive 2004/17/CE e 2004/18/CE»" nelle parti ancora in vigore a seguito dell'entrata in vigore del citato D.Lgs. n. 50/2016 e ss.mm.ii.;
- Visto** il Decreto legislativo 19 aprile 2017, n. 56 "Disposizioni integrative e correttive al decreto legislativo 18 aprile 2016, n. 50";
- Vista** la Legge 14 giugno 2019, n. 55, di conversione, con modificazioni, del decreto-legge 18 aprile 2019, n. 32 "Disposizioni urgenti per il rilancio del settore dei contratti pubblici, per l'accelerazione degli interventi infrastrutturali, di rigenerazione urbana e di ricostruzione a seguito di eventi sismici";
- Vista** la Legge 11 settembre 2020, n. 120 Conversione in legge, con modificazioni, del decreto-legge 16 luglio 2020, n. 76, recante «Misure urgenti per la semplificazione e l'innovazione digital»;
- Considerati** i tempi di attuazione previsti dalla delibera CIPE n. 26/2018;
- Visto** il parere del 15.04.2011 reso dal Dipartimento della Protezione Civile della Presidenza del Consiglio dei Ministri, che ha confermato che il Commissario Straordinario, organo dello Stato non rientra tra le amministrazioni elencate nell'art. 2, comma 2, della Legge Regionale 109/94 e pertanto "deve intendersi applicabile il D.Lgs. 163/2006 codice dei contratti pubblici relativi ai lavori, servizi e forniture in attuazione delle Direttive 2004/17/CE e 2004/18/CE e dal relativo Regolamento di attuazione e di esecuzione DPR 5 ottobre 2010 n. 207 agli appalti di lavori pubblici, relativi alle iniziative previste dall'Accordo di Programma del 30 marzo 2010, avente ad oggetto la programmazione ed il finanziamento di interventi urgenti e prioritari per la mitigazione del rischio idrogeologico nella Regione Siciliana";
- Considerato** che il sopra citato parere del 15.04.2011 del Dipartimento della Protezione Civile è applicabile anche al Codice che ha sostituito la L. 109/1994 ed il D.Lgs. 163/2006;
- Viste** Linee guida ANAC n. 1 di attuazione del Codice, recanti "Indirizzi generali sull'affidamento dei servizi attinenti all'architettura e all'ingegneria", approvate dal Consiglio dell'Autorità con deliberazione n. 973 del 14.09.2016 ed aggiornate con deliberazione del Consiglio n. 138 del 21.02.2018;
- Viste** Linee guida ANAC n. 3 di attuazione del Codice, recanti "Nomina, ruolo e compiti del responsabile unico del procedimento per l'affidamento di appalti e concessioni", approvate dal Consiglio dell'Autorità con deliberazione n. 1096 del 26.10.2016 ed aggiornate con deliberazione del Consiglio n. 1007 del 11.10.2017;
- Viste** Linee guida ANAC n. 4 di attuazione del Codice, recanti "Procedure per l'affidamento dei contratti pubblici di importo inferiore alle soglie di rilevanza comunitaria, indagini di mercato e formazione e gestione degli elenchi di operatori economici", approvate dal Consiglio dell'Autorità con deliberazione n. 1097 del 26.10.2016 ed aggiornate con deliberazione del Consiglio n. 206 del 01.03.2018;
- Considerato** che il progetto identificato con il codice interno CT\_17712\_Randazzo - Codice ReNDiS 19IR362/G1, risulta tra quelli individuati dalla Delibera di Giunta Regionale n. 302/2017 così come modificata dalla n. 366/2017 concernente "Patto per lo Sviluppo della Regione Siciliana";
- Visti** il Decreto Commissariale n. 927 del 20 dicembre 2017 con cui è stato nominato quale Responsabile Unico del Procedimento il Geom. Gaetano Mavica, già nominato giusta Determina n.145 del 30 ottobre 2017, in servizio presso il VII e IX Settore del Comune di Randazzo (CT);





Visto il progetto di fattibilità relativo all'intervento CT\_17712\_Randazzo - Codice ReNDiS 19IR362/G1 redatto a cura dell'ufficio tecnico del Comune di Randazzo;

Visto il parere tecnico favorevole sul progetto di fattibilità relativo all'intervento CT\_17712\_Randazzo - Codice ReNDiS 19IR362/G1 reso dal RUP in data 01 ottobre 2019, ai sensi del Digs 50/2016 e dell'art. 5 comma 3 della L.R. n.12 del 12 luglio 2011, trasmesso alla Stazione Appaltante giusta nota acquisita al prot 7162/19 del 15 ottobre 2019;

Visto il Decreto Commissariale n. 86 del 16 gennaio 2020, con il quale è stato disposto il finanziamento dell'importo complessivo di € 108.912,50 oltre oneri ed IVA necessario per la spesa prevista per l'affidamento di Indagini e prove di laboratorio, studi e attività di campo, Studio geologico, Progettazione definitiva, Coordinamento Sicurezza in fase di Progettazione, Progettazione esecutiva, Direzione Lavori, Misura e contabilità, Coordinamento Sicurezza in fase di Esecuzione, inerenti agli interventi per il "Consolidamento e messa in sicurezza dell'area sottostante l'insediamento abitativo\_Torrente Annunziata" nel Comune di Randazzo (CT) - Codice ReNDiS 19IR362/G1 - Codice Caronte SI\_1\_17712

Vista la nota prot. 1270 del 24 gennaio 2020, trasmessa dal comune di Comune di Randazzo (CT), acquisita al prot. del Commissario di Governo al n. 613 del 20 gennaio 2020, mediante la quale è stato trasmesso il progetto di fattibilità tecnico economica con i relativi elaborati e recata l'attestazione di conformità degli elaborati in formato PDF agli originali cartacei firmati e depositati presso la Stazione Appaltante, a firma del RUP;

Visto il Decreto a Contrarre n. 427 del 04/03/2020 con il quale:

- ✓ si è preso atto che il progetto preliminare dell'intervento denominato CT\_17712\_Randazzo - Appalto per l'affidamento di Indagini e prove di laboratorio, studi e attività di campo, Studio geologico, Progettazione definitiva, Coordinamento Sicurezza in fase di Progettazione, Progettazione esecutiva, Direzione Lavori, Misura e contabilità, Coordinamento Sicurezza in fase di Esecuzione, inerenti agli interventi per il "Consolidamento e messa in sicurezza dell'area sottostante l'insediamento abitativo\_Torrente Annunziata" nel Comune di Randazzo (CT) - Codice ReNDiS 19IR362/G1 - Codice Caronte SI\_1\_17712 - CUP J29D16001490001 è stato approvato dal RUP e ritenuta dallo stesso valido per essere posto a base di gara per l'acquisizione dei servizi di architettura e ingegneria ed esecuzione delle indagini;
- ✓ si è preso atto che i servizi di architettura e ingegneria di progettazione definitiva ed esecutiva, relazione geologica, coordinamento sicurezza in fase di progettazione ed esecuzione, direzione lavori, misura e contabilità, nonché le indagini geognostiche, sono stati finanziati con il Decreto Commissariale n. 86 del 16/01/2020, per l'importo complessivo di € 108.912,50 al netto di oneri previdenziali e IVA;
- ✓ è stata autorizzata la gara per l'affidamento dell'appalto dei servizi di indagini, di cui all'art. 2, da svolgersi mediante procedura aperta come definita dall'art. 3, comma 1, lett. sss) del Codice e disciplinata dall'art. 60 del Codice, da aggiudicarsi con il criterio dell'offerta economicamente più vantaggiosa individuata sulla base del miglior rapporto qualità/prezzo ai sensi dell'art. 95, comma 3, lettera b), del Codice, dando atto, con riferimento all'art. 51 del Codice, che l'appalto contempla un unico lotto prestazionale;
- ✓ sono stati approvati gli atti di gara allegati al medesimo Decreto (Bando di gara, Modelli di presentazione dell'offerta, avvisi);

Visto il bando di gara, recante il seguente quadro economico dei Servizi da affidare:

ID Opere	Categoria d'opera	Codici prestazioni progettazione definitiva	Codici prestazioni progettazione esecutiva	Codici prestazioni esecuzione dei lavori	CPV
S.04	Strutture	QbII.01, QbII.03, QbII.05, QbII.07, QbII.09, QbII.12, QbII.13, QbII.23	QbIII.01, QbIII.02, QbIII.03, QbIII.04, QbIII.05, QbIII.07	QcI.01, QcI.02, QcI.09, QcI.012	71322000-1



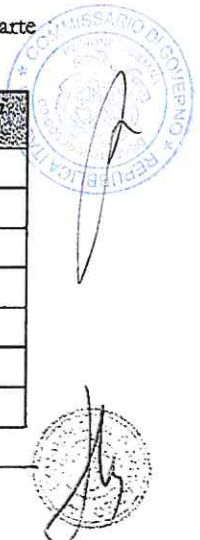
ID Opere	Categoria d'opera	Importo comprensivo di Spese e oneri PROGETTO DEFINITIVO	Importo comprensivo di Spese e oneri PROGETTO ESECUTIVO	Importo comprensivo di Spese e oneri ESECUZIONE LAVORI	Importo TOTALE
S.04	Strutture	€ 29.132,31	€ 23.998,47	€ 42.666,97	€ 95.797,75
Importo totale servizi a base di gara		€ 29.132,31	€ 23.998,47	€ 42.666,97	€ 95.797,75

Altre attività comprese nell'appalto (servizi di supporto alla progettazione)	CPV	Importo TOTALE
ispezione e rilievo geo strutturale in parete, prospezioni geofisiche, sondaggi meccanici e prove di laboratorio, prove di sfilamento degli ancoraggi delle barriere, prove di sfilamento dei chiodi in parete	71351000-3, 71900000-7, 71351810-4	€ 13.114,75

<b>AMMONTARE COMPLESSIVO DEL CORRISPETTIVO A BASE DI GARA</b>	<b>€ 108.912,50</b>
---	---------------------

- Vista** la pubblicazione della procedura di gara sulla piattaforma telematica, avvenuta in data 05/03/2020;
- Viste** le pubblicazioni della procedura di gara sul sito istituzionale [www.ucomidrogeosicilia.it](http://www.ucomidrogeosicilia.it), sul sito del M.I.T., sulla G.U.R.I. (n.29 del 11/03/2020) e su due quotidiani, di cui uno a tiratura regionale e uno a tiratura nazionale;
- Preso atto** che la procedura di gara è gestita interamente con sistemi telematici ex art. 58 del Codice;
- Visto** il Decreto Commissariale n. 378 del 02/05/2018, con il quale:
- ✓ è stato istituito il "Servizio verifica documentazione amministrativa gare" nel rispetto di quanto previsto al punto 5.2 delle Linee Guida ANAC n. 3 di attuazione del Codice, il quale recita in materia di controllo della documentazione amministrativa nella fase di affidamento degli appalti che "(...) Il controllo della documentazione amministrativa è svolto dal RUP, da un seggio di gara istituito ad hoc oppure, se presente nell'organico della stazione appaltante, da un apposito ufficio/servizio a ciò deputato, sulla base delle disposizioni organizzative proprie della stazione appaltante (...)";
  - ✓ è stato disposto che le funzioni del "Servizio verifica documentazione amministrativa gare" sono espletate dal personale ricompreso nell'organigramma dell'Ufficio del Commissario di Governo, da individuarsi di volta in volta prima dell'avvio della singola procedura di gara;
- Preso atto** che il bando di gara ha fissato il termine per la presentazione delle buste per via telematica nella sezione GARE del sito web [https://app.albofornitori.it/alboeproc/albo\\_ucomidrogeosicilia](https://app.albofornitori.it/alboeproc/albo_ucomidrogeosicilia) entro e non oltre le ore 13:00 del giorno 15 Aprile 2020;
- Preso atto** che l'apertura delle offerte presentate per via telematica nella sezione GARE del sito web [https://app.albofornitori.it/alboeproc/albo\\_ucomidrogeosicilia](https://app.albofornitori.it/alboeproc/albo_ucomidrogeosicilia) è stata comunicata ai concorrenti partecipanti tramite piattaforma telematica per il giorno 19/05/2020 alle ore 15:00, da svolgersi in modalità telematica in armonia con l'avviso del Soggetto Attuatore circa le modalità di espletamento delle gare nel periodo emergenziale sanitario dovuto al Covid-19, pubblicato sul sito istituzionale del 12.03.2020;
- Preso atto** dei quesiti pervenuti in merito alla gara e dei relativi riscontri pubblicati nell'apposita sezione sulla piattaforma telematica;
- Vista** la nota n. 1942 dello 05/05/2020, con la quale, per la gara in oggetto, sono stati individuati i componenti del "Servizio verifica documentazione amministrativa gare" istituito con il già citato Decreto Commissariale n. 378/2018;
- Preso atto** che sono pervenute per via telematica, entro il termine fissato a pena di esclusione, n. 8 buste da parte dei seguenti operatori economici, elencati in ordine di presentazione dell'offerta in piattaforma:

N°	RAGIONE SOCIALE	Partita IVA	Data e ora caricamento	forma di partec.
1	ARTEC ASSOCIATI SRL (capogruppo)	02961180839	15/04/2020 09:49	multipla
2	GEOSURVEY S.R.L.	02642500876	14/04/2020 16:59	singola
3	LITOS PROGETTI S.R.L.	01673260855	15/04/2020 09:56	singola
4	MADA ENGINEERING SRL (capogruppo)	05069820875	15/04/2020 09:14	multipla
5	MICHELE ZAFONII (capogruppo)	00215200825	15/04/2020 11:49	multipla
6	STUDIO DISCETTI (capogruppo)	05209821213	08/04/2020 13:16	multipla
7	PRO-GEO PROGETTAZIONE GEOTECNICA (capogruppo)	04275740829	08/04/2020 19:57	multipla





8	ICEC GROUP SRL (capogruppo)	01564911004	14/04/2020 20:43	multipla
---	-----------------------------	-------------	------------------	----------

- Visto il verbale di gara dal n. 1, relativo alla seduta pubblica tenutasi il 19/05/2020;
- Visto il Decreto Commissariale n. 1186 del 08/07/2020 con cui è stata nominata la Commissione Giudicatrice;
- Visti i verbali di gara dal n. 2 del 08/07/2020 al n. 5 del 10/09/2020, relativi alle sedute pubbliche e riservate tenutesi dalla Commissione giudicatrice;
- Visto in particolare il verbale di gara n. 2, relativo alla seduta pubblica del 08/07/2020, con il quale la Commissione Giudicatrice ha proposto l'esclusione dell'o.e.: **COSTITUENDO RTP: ICEC GROUP SRL (mandatario capogruppo 90,00%) – Dott. Geol. Pasquale Musumeci (mandante 10,00%)**;
- Visto il Provvedimento n. 727 del 09/07/2020, con il quale il RUP ha escluso, l'o.e.: **COSTITUENDO RTP: ICEC GROUP SRL (mandatario capogruppo 90,00%) – Dott. Geol. Pasquale Musumeci (mandante 10,00%)**;
- Preso atto che con il verbale di gara n. 4 del 28/07/2020, la Commissione Giudicatrice ha stilato, come stabilito al punto 23 del bando, la graduatoria che segue, dalla quale si evince che la l'offerta economicamente più vantaggiosa è quella, del concorrente **COSTITUENDO RTP: PRO-GEO Progettazione-Geotecnica (mandatario capogruppo 45,65%) – SA&GI (mandante 44.65%) - STUDIO GEOLOGICO Gian Vito Graziano e Monica Masi (mandante 8.20%)- dott. Geol. Riccardo Ferraro (giovane professionista- mandante 1,5 %)**, che ha ottenuto un punteggio totale pari a 95,7092 e che la stessa offerta, risulta anormalmente bassa, come da tabella che segue:

GRADUATORIA PROVVISORIA			
Posizione	CONCORRENTI	Punteggio Finale	Verifica Anomalia
1°	COSTITUENDO RTP: PRO-GEO Progettazione-Geotecnica (mandatario capogruppo 45,65%) – SA&GI (mandante 44.65%) - STUDIO GEOLOGICO Gian Vito Graziano e Monica Masi (mandante 8.20%)- dott. Geol. Riccardo Ferraro (giovane professionista- mandante 1,5 %).	95,7092	SI
2°	LITOS PROGETTI S.R.L.	90,3400	SI
3°	COSTITUENDO RTP: MADA ENGINEERING S.R.L. (mandatario capogruppo 50,00%) – IEA ASSOCIATI SRLS (mandante 47,00%) - Dott. Geol. Causapruno Donato (mandante 3,00%).	85,8949	SI
4°	COSTITUENDO RTP: ing. Michele Zafonti (mandatario capogruppo 45,00%) – INGE.CA S.R.L. (mandante 35,00%) – Ing. Laura Vaccaro (mandante 12,00%) - dott. Geol. Giuseppe Abbate (mandante 8%).	81,5341	SI
5°	COSTITUENDO RTP: ARTEC ASSOCIATI S.r.l. (mandatario capogruppo 60,00%) - HYPRO S.R.L. (mandante 40,00%).	79,1780	NO
6°	GEOSURVEY S.R.L.	73,8890	NO
7°	COSTITUENDO RTP: STUDIO DISCETTI-Servizi Integrati Ingegneria (mandatario capogruppo 87,00%) – ing. Giovanni Marra (giovane professionista) (mandante 5,00%) - dott. Geol. Anna Maria Patelli (mandante 8%).	72,9685	NO

- Vista la nota prot. Gare n. 3451 del 31/07/2020 con la quale è stato trasmesso al RUP il verbale di gara n.4 relativo alla seduta pubblica del 28/07/2020, per le verifiche da effettuarsi per effetto dell'anomalia determinatasi, ai sensi dell'art 97, comma 3, del Dlgs 50/2016 e ss.mm.ii.;
- Vista la nota prot. Gare n. 3480 del 31/07/2020 con la quale il RUP, con riferimento alla procedura in oggetto, ha richiesto supporto della Commissione Giudicatrice per la verifica della congruità delle offerte, ai sensi dell'art. 97 del Dlgs. 50/2016 e ss.mm.ii.;
- Vista la nota prot. gare n. 3871 del 20/08/2020 con la quale l'Ufficio del Commissario di Governo ha richiesto, al concorrente 1° classificato Costituendo **COSTITUENDO RTP: PRO-GEO Progettazione-Geotecnica (mandatario capogruppo 45,65%) – SA&GI (mandante 44.65%) - STUDIO GEOLOGICO Gian Vito Graziano e Monica Masi (mandante 8.20%)- dott. Geol. Riccardo Ferraro (giovane professionista- mandante 1,5 %)** di trasmettere la documentazione





necessaria per valutare la congruità dell'offerta economica anormalmente bassa, tenuto conto in particolare ed in relazione al caso, dei criteri orientativi fissati dall'art. 97, comma 3, del D. Lgs. 50/2016 e ss.mm.ii.;

- Vista** la nota prot. gare n. 3872 del 20/08/2020 con la quale l'Ufficio del Commissario di Governo ha richiesto, al concorrente 2° classificato Costituendo **LITOS PROGETTI S.R.L.** di trasmettere la documentazione necessaria per valutare la congruità dell'offerta economica anormalmente bassa, tenuto conto in particolare ed in relazione al caso, dei criteri orientativi fissati dall'art. 97, comma 3, del D. Lgs. 50/2016 e ss.mm.ii.;
- Vista** la nota assunta al prot. gare n. 4021 del 02/09/2020, con la quale il concorrente 1° classificato **COSTITUENDO RTP: PRO-GEO Progettazione-Geotecnica (mandatario capogruppo 45,65%) – SA&GI (mandante 44.65%) - STUDIO GEOLOGICO Gian Vito Graziano e Monica Masi (mandante 8.20%.) - dott. Geol. Riccardo Ferraro (giovane professionista- mandante 1,5%)** ha trasmesso la documentazione giustificativa dell'offerta presentata;
- Vista** la nota assunta al prot. gare n. 4050 del 04/09/2020, con la quale il concorrente 2° classificato **LITOS PROGETTI S.R.L.** ha trasmesso la documentazione giustificativa dell'offerta presentata;
- Visto** il verbale n.5, denominato Verbale di Verifica delle Giustificazioni delle Offerte anormalmente basse n.1 e relativo alle sedute riservate dal 07/09/2020 al 10/09/2020, con il quale la Commissione Giudicatrice relativamente alle giustificazioni trasmesse dal concorrente 1° in graduatoria Costituendo **COSTITUENDO RTP: PRO-GEO Progettazione-Geotecnica (mandatario capogruppo 45,65%) – SA&GI (mandante 44.65%) - STUDIO GEOLOGICO Gian Vito Graziano e Monica Masi (mandante 8.20%.)- dott. Geol. Riccardo Ferraro (giovane professionista - mandante 1,5%)** ha espresso parere non vincolante ritenendo l'offerta complessivamente affidabile e adeguatamente giustificata;
- Vista** la nota del Commissario prot. Gare n. 4371 del 22/09/2020 con la quale è stata trasmessa al RUP tutta la documentazione di gara al fine di effettuare le successive determinazioni, secondo quanto indicato dal bando di gara e procedere con l'aggiudicazione;
- Vista** la nota prot. gare n. 4430 del 28/09/2020 con la quale il RUP ha trasmesso la propria determina redatta a seguito della conclusione delle verifiche sulla congruità dell'offerta anormalmente bassa ai sensi dell'art. 97 comma 3 del D.lgs. 50/2016 e ss.mm.ii., relativa all'approvazione ai sensi del combinato disposto dell'art. 32, comma 5 e dell'art. 33, comma 1, del D.lgs. 50/2016 della graduatoria di gara, come da tabella che segue:

Concorrenti	Dichiarazione ribasso	Punteggi	Offerta
<b>COST. RTP: PRO-GEO Progettazione-Geotecnica (mandatario) – SA&amp;GI (mandante) - STUDIO GEOLOGICO Gian Vito Graziano e Monica Masi (mandante)- Geol. Riccardo Ferraro (mandante).</b>	50,0000	95,7092	1°
<b>LITOS PROGETTI S.R.L.</b>	56,0000	90,3400	2°
<b>COST. RTP: MADA ENGINEERING S.R.L. (mandatario) – IEA ASSOCIATI SRLS (mandante) - Geol. Causapruno Donato (mandante).</b>	49,9100	85,8949	3°
<b>COST. RTP: ing. Michele Zafonti (mandatario) – INGE.CA S.R.L. (mandante) – Ing. Laura Vaccaro (mandante) - Geol. Giuseppe Abbate (mandante).</b>	49,0000	81,5341	4°
<b>COST. RTP: ARTEC ASSOCIATI S.r.l (mandatario) - HYPRO S.R.L. (mandante).</b>	42,2300	79,1780	5°
<b>GEOSURVEY S.R.L.</b>	47,4294	73,8890	6°
<b>COST. RTP: STUDIO DISCETTI-Servizi Integrati Ingegneria (mandatario) – ing. Giovanni Marra (mandante) - Geol. Anna Maria Patelli (mandante).</b>	38,7000	72,9685	7°

**Visto** l'esito positivo della verifica del possesso dei prescritti requisiti in capo all'aggiudicatario effettuata dal RUP, nell'ambito della quale sono stati acquisiti:

**Per l'o.e. PRO-GEO Progettazione-Geotecnica (capogruppo):**

- DURC rilasciato da INAIL con prot. n. 24719518 con scadenza il 06/03/2021, acquisito agli atti della struttura commissariale con prot. n. 10160 del 10/11/2020;
- Certificazione di regolarità contributiva rilasciata da INARCASSA con Prot. 1807069 del 20/10/2020, acquisito agli atti della struttura commissariale al prot. 9268 del 21/10/2020;
- Certificazione di regolarità contributiva rilasciata da INARCASSA con Prot. 1784923 del 16/10/2020, acquisito agli atti della struttura commissariale al prot. 9261 del 21/10/2020;
- Certificazione di regolarità contributiva rilasciata da INARCASSA con Prot. 1785142 del 16/10/2020, acquisito agli atti della struttura commissariale al prot. 9265 del 21/10/2020;





- Certificazione di regolarità contributiva rilasciata da INARCASSA con Prot. 1784964 del 16/10/2020, acquisito agli atti della struttura commissariale al prot. 9262 del 21/10/2020;
- Certificazione di regolarità contributiva rilasciata da INARCASSA con Prot. 1785210 del 16/10/2020, acquisito agli atti della struttura commissariale al prot. 9264 del 21/10/2020;
- Certificato del casellario Giudiziale n. 4827059/2020/R;
- Certificato del casellario Giudiziale n. 4827060/2020/R;
- Certificato del casellario Giudiziale n. 4827061/2020/R;
- Certificato del casellario Giudiziale n. 4827062/2020/R;
- Certificato dell'Anagrafe delle sanzioni amministrative dipendenti da reato, n. 4826880/2020/R;
- N°4 Certificati dei carichi pendenti della Procura della Repubblica di Palermo, acquisiti al protocollo GARE al n. 5479/20 del 11/11/2020;
- Elenco per estratto delle annotazioni iscritte sul Casellario delle imprese di cui all'art. 7 del D.Lgs. 12 aprile 2006, n.163 e ss.mm.ii. rilasciata dall'A.N.A.C. giusta richiesta del 24 novembre 2020;
- Verifica della regolarità fiscale, ex art. 38 comma 1, lett. g) del D.Lgs. n. 163/2006 e ss.mm.ii., giusta richiesta n. 5372381 del 24/11/2020;

**Per Po.e. SA&GI (mandante):**

- DURC rilasciato da INAIL con prot. n. 25256310 con scadenza il 03.04.2021, acquisito agli atti della struttura commissariale con prot. n. 11393 del 09/12/2020;
- Certificazione di regolarità contributiva rilasciata da INARCASSA con Prot. 2126717 del 23/11/2020, assunto al prot. dell'Ufficio del C.G. al n. 10861 del 25/11/2020;
- Certificato del casellario Giudiziale n. 4828864/2020/R;
- Certificato dell'Anagrafe delle sanzioni amministrative dipendenti da reato, n. 4828756/2020/R;
- Richiesta Certificato dei carichi pendenti alla Procura della Repubblica di Agrigento, acquisiti al protocollo GARE al n. 5353 del 04/11/2020;
- Elenco per estratto delle annotazioni iscritte sul Casellario delle imprese di cui all'art. 7 del D.Lgs. 12 aprile 2006, n.163 e ss.mm.ii. rilasciata dall'A.N.A.C. giusta richiesta del 24 novembre 2020;
- Verifica della regolarità fiscale, ex art. 38 comma 1, lett. g) del D.Lgs. n. 163/2006 e ss.mm.ii., giusta richiesta n. . 5372829 del 24/11/2020;

**Per Po.e. STUDIO GEOLOGICO Gian Vito Graziano e Monica Masi (mandante):**

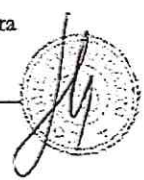
- Certificazione di regolarità contributiva rilasciata da EPAP con Prot. 69654 CRCPA del 18/11/2020, assunto al prot. dell'Ufficio del C.G. al n. 10589 del 18/11/2020;
- Certificazione di regolarità contributiva rilasciata da EPAP con Prot. 69655 CRCPA del 18/11/2020, assunto al prot. dell'Ufficio del C.G. al n. 10592 del 18/11/2020;
- Certificato del casellario Giudiziale n. 4827863/2020/R;
- Certificato del casellario Giudiziale n. 4827870/2020/R;
- Certificato dell'Anagrafe delle sanzioni amministrative dipendenti da reato, n. 4827582/2020/R;
- N°2 Certificati dei carichi pendenti della Procura della Repubblica di Palermo, acquisiti al protocollo GARE al n. 5479/20 del 11/11/2020;
- Elenco per estratto delle annotazioni iscritte sul Casellario delle imprese di cui all'art. 7 del D.Lgs. 12 aprile 2006, n.163 e ss.mm.ii. rilasciata dall'A.N.A.C. giusta richiesta del 24 novembre 2020;
- Verifica della regolarità fiscale, ex art. 38 comma 1, lett. g) del D.Lgs. n. 163/2006 e ss.mm.ii., giusta richiesta n. 5372661 del 24/11/2020;

**Per Po.e. Geol. Riccardo Ferraro (mandante):**

- Certificazione di regolarità contributiva rilasciata da EPAP con Prot. 69710 CRCPA del 19/11/2020, assunto al prot. dell'Ufficio del C.G. al n. 10620 del 19/11/2020;
- Certificato del casellario Giudiziale n. 4829576/2020/R;
- Certificato dell'Anagrafe delle sanzioni amministrative dipendenti da reato, n. 4829354/2020/R;
- Certificato dei carichi pendenti della Procura della Repubblica di Palermo, acquisito al protocollo GARE al n. 5479/20 del 11/11/2020;
- Elenco per estratto delle annotazioni iscritte sul Casellario delle imprese di cui all'art. 7 del D.Lgs. 12 aprile 2006, n.163 e ss.mm.ii. rilasciata dall'A.N.A.C. giusta richiesta del 24 novembre 2020;
- Verifica della regolarità fiscale, ex art. 38 comma 1, lett. g) del D.Lgs. n. 163/2006 e ss.mm.ii., giusta richiesta n. 5372978 del 24/11/2020;

**Per tutti i componenti dell'O.E.:**

- Verifica condotta in merito al possesso dei requisiti richiesti dal bando di gara per tutti i soggetti partecipanti al costituendo R.T.P., giusta nota acquisita al prot. n. 6017 del 02/12/2020, con esito positivo;
- Verifica dell'iscrizione di tutti i professionisti che svolgeranno i servizi previsti dal bando di gara desunti dai siti istituzionali dei relativi ordini professionali;





Ritenuto per quanto sopra di dover aggiudicare in via efficace, ai sensi dell'art. 32, comma 5, del Codice, l'appalto per l'affidamento dell'Appalto per l'affidamento della progettazione definitiva ed esecutiva, studio geologico, coordinamento sicurezza in fase di progettazione ed esecuzione, direzione lavori, misura e contabilità, inerente all'intervento denominato **CT\_17712\_Randazzo - Appalto per l'affidamento di Indagini e prove di laboratorio, studi e attività di campo, Studio geologico, Progettazione definitiva, Coordinamento Sicurezza in fase di Progettazione, Progettazione esecutiva, Direzione Lavori, Misura e contabilità, Coordinamento Sicurezza in fase di Esecuzione, inerenti agli interventi per il "Consolidamento e messa in sicurezza dell'area sottostante l'insediamento abitativo Torrente Annunziata"** nel Comune di Randazzo (CT) - Codice ReNDiS 19IR362/G1 - Codice Caronte SI\_1\_17712 - CUP J29D16001490001 - CIG 8232174CE1 all'operatore economico **COSTITUENDO RTP: PRO-GEO Progettazione-Geotecnica (mandatario capogruppo 45,65%) - SA&GI (mandante 44,65%) - STUDIO GEOLOGICO Gian Vito Graziano e Monica Masi (mandante 8,20%)- dott. Geol. Riccardo Ferraro (giovane professionista- mandante 1,5%),** che ha ottenuto un punteggio totale pari a 95,7092 e che ha offerto un ribasso economico del 50,0000% (cinquanta/0000%).

Tutto ciò visto e considerato, ai sensi delle norme di legge e di regolamento vigenti in materia di contabilità generale dello Stato.

## DECRETA

### Art. 1

(Premesse)

Le premesse formano parte integrante e sostanziale del presente Decreto.

### Art. 2

(Preso Atto Approvazione proposta di aggiudicazione)

Si prende atto della determina, di cui alla nota prot. gare n. 4430 del 28/09/2020, con la quale il RUP, a seguito della conclusione delle verifiche sulla congruità dell'offerta anormalmente bassa ai sensi dell'art. 97 comma 3 del D.lgs. 50/2016 e ss.mm.ii., ha approvato, ai sensi del combinato disposto dell'art. 32, comma 5 e art. 33, comma 1 del Codice, la proposta di aggiudicazione dell'appalto per l'affidamento dei servizi di ingegneria relativi all'intervento denominato **CT\_17712\_Randazzo - Appalto per l'affidamento di Indagini e prove di laboratorio, studi e attività di campo, Studio geologico, Progettazione definitiva, Coordinamento Sicurezza in fase di Progettazione, Progettazione esecutiva, Direzione Lavori, Misura e contabilità, Coordinamento Sicurezza in fase di Esecuzione, inerenti agli interventi per il "Consolidamento e messa in sicurezza dell'area sottostante l'insediamento abitativo Torrente Annunziata"** nel Comune di Randazzo (CT) - Codice ReNDiS 19IR362/G1 - Codice Caronte SI\_1\_17712 - CUP J29D16001490001 - CIG 8232174CE1 all'operatore economico **COSTITUENDO RTP: PRO-GEO Progettazione-Geotecnica (mandatario capogruppo 45,65%) - SA&GI (mandante 44,65%) - STUDIO GEOLOGICO Gian Vito Graziano e Monica Masi (mandante 8,20%)- dott. Geol. Riccardo Ferraro (giovane professionista- mandante 1,5%),** che ha ottenuto un punteggio totale pari a 95,7092 e che ha offerto un ribasso economico del 50,0000% (cinquanta/0000%).

Si approvano inoltre i verbali di gara dal n. 1 al n. 5, relativi alle sedute tenutesi dal 19.05.2020 al 10.09.2020, nonché la seguente graduatoria:

GRADUATORIA DEFINITIVA			
Concorrenti	Dichiarazione ribasso	Punteggio	Offerta
COST. RTP: PRO-GEO Progettazione-Geotecnica (mandatario) - SA&GI (mandante) - STUDIO GEOLOGICO Gian Vito Graziano e Monica Masi (mandante)- Geol. Riccardo Ferraro (mandante).	50,0000	95,7092	1°
LITOS PROGETTI S.R.L.	56,0000	90,3400	2°
COST. RTP: MADA ENGINEERING S.R.L. (mandatario) - IEA ASSOCIATI SRLS (mandante) - Geol. Causaprano Donato (mandante).	49,9100	85,8949	3°



COST. RTP: ing. Michele Zafonti (mandatario) – INGE.CA S.R.L. (mandante) – Ing. Laura Vaccaro (mandante) - Geol. Giuseppe Abbate (mandante).	49,0000	81,5341	4°
COST. RTP: ARTEC ASSOCIATI S.r.l. (mandatario) - HYPRO S.R.L. (mandante).	42,2300	79,1780	5°
GEOSURVEY S.R.L.	47,4294	73,8890	6°
COST. RTP: STUDIO DISCETTI-Servizi Integrati Ingegneria (mandatario) – ing. Giovanni Marra (mandante) - Geol. Anna Maria Patelli (mandante).	38,7000	72,9685	7°

### Art. 3

#### (Efficacia dell'aggiudicazione)

Ai sensi dell'art. 32, comma 5, del Codice, è disposta l'aggiudicazione efficace dell'appalto per l'affidamento dei servizi di ingegneria relativi all'intervento denominato CT\_17712\_Randazzo - Appalto per l'affidamento di Indagini e prove di laboratorio, studi e attività di campo, Studio geologico, Progettazione definitiva, Coordinamento Sicurezza in fase di Progettazione, Progettazione esecutiva, Direzione Lavori, Misura e contabilità, Coordinamento Sicurezza in fase di Esecuzione, inerenti agli interventi per il "Consolidamento e messa in sicurezza dell'area sottostante l'insediamento abitativo Torrente Annunziata" nel Comune di Randazzo (CT) - Codice ReNDiS 19IR362/G1 – Codice Caronte SI\_1\_17712 - CUP J29D16001490001 – CIG 8232174CE1 all'operatore economico COSTITUENDO RTP: PRO-GEO Progettazione-Geotecnica (mandatario capogruppo 45,65%) – SA&GI (mandante 44.65%) - STUDIO GEOLOGICO Gian Vito Graziano e Monica Masi (mandante 8.20%)- dott. Geol. Riccardo Ferraro (giovane professionista- mandante 1,5%), con sede le gale in Palermo, Via Valdemone n.57, 90144 Palermo, Codice Fiscale e Partita I.V.A. 04275740829, P.E.C.: [pietro.umilta@ordineingpa.it](mailto:pietro.umilta@ordineingpa.it);

In ragione del ribasso economico del 50,0000% (cinquanta/0000%), l'appalto è aggiudicato per un importo di €. 54.456,25, al netto dell'I.V.A. e oneri di legge.

Ai sensi dell'art. 32, comma 6, del Codice, l'aggiudicazione non equivale ad accettazione dell'offerta.

Ai sensi dell'art. 32, comma 7, del Codice, l'aggiudicazione è da ritenersi efficace in quanto è stato positivamente verificato dal RUP il possesso dei requisiti prescritti in capo all'operatore economico aggiudicatario.

### Art. 4

#### (Comunicazioni di aggiudicazione)

Ai sensi dell'art. 76, comma 5, lettera a) del Codice, l'aggiudicazione di cui all'art. 3 sarà comunicata, attraverso piattaforma telematica, a tutti i partecipanti alla procedura di affidamento dell'appalto dei lavori previsti nell'intervento CT\_17712\_RANDAZZO (CT).

### Art. 5

#### (Pubblicazione avviso di aggiudicazione)


Ai sensi dell'art. 73 del Codice, l'avviso concernente l'aggiudicazione di cui all'art. 3 sarà pubblicato sul sito istituzionale dell'Ufficio del Commissario di Governo [www.ucomidrogeosicilia.it](http://www.ucomidrogeosicilia.it), sulla piattaforma telematica dedicata alle gare dell'Ufficio del Commissario di Governo [https://app.albofornitori.it/alboeproc/albo\\_ucomidrogeosicilia](https://app.albofornitori.it/alboeproc/albo_ucomidrogeosicilia) e sul sito dedicato del Ministero delle infrastrutture [www.serviziocontrattipubblici.it/](http://www.serviziocontrattipubblici.it/) (cfr. Allegato 1).

### Art. 6

#### (Sottoscrizione del contratto)

Ai sensi dell'art. 32, comma 8, del Codice divenuta efficace l'aggiudicazione, e fatto salvo l'esercizio dei poteri di autotutela nei casi consentiti dalle norme vigenti, la stipula del contratto avrà luogo entro i successivi 60 giorni, salvo differimento espressamente concordato con l'aggiudicatario.

Ai sensi dell'art. 32, comma 9 del Codice, il contratto non potrà comunque essere stipulato prima di trentacinque giorni dall'invio dell'ultima delle comunicazioni di cui all'art. 4.





Ai sensi dell'art. 32, comma 11 del Codice, se è proposto ricorso avverso l'aggiudicazione con contestuale domanda cautelare il contratto non può essere stipulato e si applica in merito quanto previsto dal medesimo comma.

Ai sensi dell'art. 32, comma 14, del Codice, la stipula del contratto avverrà, in modalità elettronica, in forma pubblica amministrativa a cura dell'Ufficiale rogante della stazione appaltante.

#### Art. 7

#### (Notifica del Decreto)

Il presente Decreto, pubblicato ai sensi del D.Lgs. 33/2013 sul sito istituzionale dell'Ufficio del Commissario di Governo [www.ucomidrogeosicilia.it](http://www.ucomidrogeosicilia.it), sarà trasmesso all'aggiudicatario, al R.U.P., al Comune e p.c. a tutte le Amministrazioni a vario titolo competenti nonché all'Area Gare e all'Ufficio Contratti, all'Ufficio "Monitoraggio", all'Area "Gestione amministrativa degli interventi" e "Finanziaria, Contabile e Personale" dell'Ufficio del Commissario di Governo.

#### Il Proponente

Il Responsabile Unico del Procedimento

Geom. Gaetano Mavica



#### Il Soggetto Attuatore

Dott. Massimo Croce



Allegati:

Avviso di aggiudicazione da pubblicare su [www.serviziopubblici.it](http://www.serviziopubblici.it), [https://app.albofornitori.it/alboeproc/albo\\_ucomidrogeosicilia](https://app.albofornitori.it/alboeproc/albo_ucomidrogeosicilia)





**COMMISSARIO di GOVERNO**  
*contro il dissesto idrogeologico nella Regione Siciliana*  
*ex legibus n° 116/2014 e n° 164/2014*

**AVVISO RELATIVO AGLI APPALTI AGGIUDICATI**

**CT\_17712\_Randazzo - Appalto per l'affidamento di Indagini e prove di laboratorio, studi e attività di campo, Studio geologico, Progettazione definitiva, Coordinamento Sicurezza in fase di Progettazione, Progettazione esecutiva, Direzione Lavori, Misura e contabilità, Coordinamento Sicurezza in fase di Esecuzione, inerenti agli interventi per il "Consolidamento e messa in sicurezza dell'area sottostante l'insediamento abitativo\_Torrente Annunziata" nel Comune di Randazzo (CT) - Codice ReNDiS 19IR362/G1 – Codice Caronte SI\_1\_17712 - CUP J29D16001490001 – CIG 8232174CE1 .**

**1. Nome e indirizzo dell'amministrazione aggiudicatrice:**

Commissario di Governo contro il dissesto idrogeologico nella Regione Siciliana ex legibus n. 116/2014 e n. 164/2014. Sede Legale: Piazza Ignazio Florio n. 24, 90139 Palermo - Segreteria tel. 091.9768705 — e-mail: [info@ucomidrogeosicilia.it](mailto:info@ucomidrogeosicilia.it) - sito web: [www.ucomidrogeosicilia.it](http://www.ucomidrogeosicilia.it).

**2. Procedura di aggiudicazione prescelta:**

Procedura **aperta** come definita dall'art. 3, comma 1, lett. sss) del Codice e disciplinata dall'art. 60 del Codice, in esecuzione del Decreto a Contrarre n. 427 del 04/03/2020.

**3. Appalti pubblici di servizi:**

Appalto per l'affidamento di Indagini e prove di laboratorio, studi e attività di campo, Studio geologico, Progettazione definitiva, Coordinamento Sicurezza in fase di Progettazione, Progettazione esecutiva, Direzione Lavori, Misura e contabilità, Coordinamento Sicurezza in fase di Esecuzione, inerenti agli interventi per il "Consolidamento e messa in sicurezza dell'area sottostante l'insediamento abitativo\_Torrente Annunziata" nel Comune di Randazzo (CT) - Codice ReNDiS 19IR362/G1 – Codice Caronte SI\_1\_17712 - CUP J29D16001490001 – CIG 8232174CE1 .

**4. Importo dei servizi a base d'asta:**

L'importo complessivo dei servizi a base di gara è pari ad **€ 108.912,50** di cui:

- Progettazione definitiva, Studio geologico esecutivo, Progettazione esecutiva, Coordinamento Sicurezza in fase di Progettazione ed esecuzione, direzione dei lavori, misura e contabilità € 95.797,75;
- Ispezione e rilievo geo strutturale in parete, prospezioni geofisiche, sondaggi meccanici e prove di laboratorio, prove di sfilamento degli ancoraggi delle barriere, prove di sfilamento dei chiodi in parete (servizi di supporto alla progettazione) € 13.114,75.

**5. Data di aggiudicazione:**

13 GEN. 2021

**6. Criteri di aggiudicazione dell'appalto:**

Criterio dell'**offerta economicamente più vantaggiosa** ai sensi dell'art. 95, comma 3, lett. b) del D.Lgs. n. 50/2016 e ss.mm.ii.







**COMMISSARIO di GOVERNO**  
*contro il dissesto idrogeologico nella Regione Siciliana*  
*ex legibus n° 116/2014 e n° 164/2014*

**7. Termine fissato dal bando di gara per la presentazione delle buste:**

le ore 13:00 del giorno 15 Aprile 2020

**8. Data apertura buste:**

Comunicata ai concorrenti partecipanti tramite piattaforma telematica per il giorno 19 Maggio 2020 alle ore 15:00 in modalità telematica, con collegamento alla piattaforma fra i componenti del Servizio di verifica documentazione amministrativa in remoto.

**9. Data valutazione offerte:**

Sedute di gara tenutesi dal 19.05.2020 al 10.09.2020 (verbali di gara dal n. 1 al n.5).

**10. Operatori Economici partecipanti:**

Sono pervenute per via telematica, entro il termine fissato a pena di esclusione, n. 8 buste da parte dei seguenti operatori economici:

N.	RAGIONE SOCIALE	Partita IVA	Data e ora caricamento	forma di partec.
1	ARTEC ASSOCIATI SRL (capogruppo)	02961180839	15/04/2020 09:49	multipla
2	GEOSURVEY S.R.L.	02642500876	14/04/2020 16:59	singola
3	LITOS PROGETTI S.R.L.	01673260855	15/04/2020 09:56	singola
4	MADA ENGINEERING SRL (capogruppo)	05069820875	15/04/2020 09:14	multipla
5	MICHELE ZAFONTI (capogruppo)	00215200825	15/04/2020 11:49	multipla
6	STUDIO DISCETTI (capogruppo)	05209821213	08/04/2020 13:16	multipla
7	PRO-GEO PROGETTAZIONE GEOTECNICA (capogruppo)	04275740829	08/04/2020 19:57	multipla
8	ICEC GROUP SRL (capogruppo)	01564911004	14/04/2020 20:43	multipla

**11. Provvedimenti di esclusione:**

Con Provvedimento n. 727 del 09/07/2020 è stato escluso l'o.e.: **COSTITUENDO RTP: ICEC GROUP SRL (mandatario capogruppo 90,00%) – Dott. Geol. Pasquale Musumeci (mandante 10,00%)**.

**12. Punteggi complessivi attribuiti (come da bando di gara):**

GRADUATORIA PROVVISORIA			
Posizione	CONCORRENTI	Punteggio Finale	Verifica Anomalia
1°	COSTITUENDO RTP: PRO-GEO Progettazione-Geotecnica (mandatario capogruppo 45,65%) – SA&GI (mandante 44.65%) - STUDIO GEOLOGICO Gian Vito Graziano e Monica Masi (mandante 8.20%)- dott. Geol. Riccardo Ferraro (giovane professionista- mandante 1,5 %).	95,7092	SI
2°	LITOS PROGETTI S.R.L.	90,3400	SI







**COMMISSARIO di GOVERNO**  
*contro il dissesto idrogeologico nella Regione Siciliana*  
*ex legibus n° 116/2014 e n° 164/2014*

3°	COSTITUENDO RTP: MADA ENGINEERING S.R.L.(mandatario capogruppo 50,00%) – IEA ASSOCIATI SRLS (mandante 47,00%) - Dott. Geol. Causapruno Donato (mandante 3,00%).	85,8949	SI
4°	COSTITUENDO RTP: ing. Michele Zafonti (mandatario capogruppo 45,00%) – INGE.CA S.R.L. (mandante 35,00%) – Ing. Laura Vaccaro (mandante 12,00%) - dott. Geol. Giuseppe Abbate (mandante 8%).	81,5341	SI
5°	COSTITUENDO RTP: ARTEC ASSOCIATI S.r.l. (mandatario capogruppo 60,00%) - HYPRO S.R.L. (mandante 40,00%).	79,1780	NO
6°	GEOSURVEY S.R.L.	73,8890	NO
7°	COSTITUENDO RTP: STUDIO DISCETTI-Servizi Integrati Ingegneria (mandatario capogruppo 87,00%) – ing. Giovanni Marra(giovane professionista)(mandante 5,00%) - dott. Geol. Anna Maria Patelli(mandante 8%).	72,9685	NO

**13. Graduatoria finale:**

GRADUATORIA DEFINITIVA			
Concorrenti	Dichiarazione ribasso	Punteggi	Offerta
COST. RTP: PRO-GEO Progettazione-Geotecnica (mandatario) – SA&GI (mandante) - STUDIO GEOLOGICO Gian Vito Graziano e Monica Masi (mandante)- Geol. Riccardo Ferraro (mandante).	50,0000	95,7092	1°
LITOS PROGETTI S.R.L.	56,0000	90,3400	2°
COST. RTP: MADA ENGINEERING S.R.L. (mandatario) – IEA ASSOCIATI SRLS (mandante) - Geol. Causapruno Donato (mandante).	49,9100	85,8949	3°
COST. RTP: ing. Michele Zafonti (mandatario) – INGE.CA S.R.L. (mandante) – Ing. Laura Vaccaro (mandante) - Geol. Giuseppe Abbate (mandante).	49,0000	81,5341	4°
COST. RTP: ARTEC ASSOCIATI S.r.l. (mandatario) - HYPRO S.R.L. (mandante).	42,2300	79,1780	5°
GEOSURVEY S.R.L.	47,4294	73,8890	6°
COST. RTP: STUDIO DISCETTI-Servizi Integrati Ingegneria (mandatario) – ing. Giovanni Marra (mandante) - Geol. Anna Maria Patelli (mandante).	38,7000	72,9685	7°

**14. Nome e indirizzo dell'aggiudicatario:**

**COSTITUENDO RTP: PRO-GEO Progettazione-Geotecnica (mandatario capogruppo 45,65%) – SA&GI (mandante 44.65%) - STUDIO GEOLOGICO Gian Vito Graziano e Monica Masi (mandante 8.20%)- dott. Geol. Riccardo Ferraro (giovane professionista- mandante 1,5%),** con sede le gale in Palermo, Via Valdemone n.57, 90144 Palermo, Codice Fiscale e Partita I.V.A. 04275740829, P.E.C.: [pietro.umilta@ordineingpa.it](mailto:pietro.umilta@ordineingpa.it).

**15. Prezzo o gamma di prezzi offerti:**

Ribassi compresi fra il 38,7000% e 56,0000%.

**16. Valore dell'offerta con cui è stato aggiudicato l'appalto:**

In ragione del ribasso economico del 50,0000% (cinquanta/0000%), l'appalto è aggiudicato per un importo di €. 54.456,25, al netto dell'I.V.A. e oneri di legge.







**COMMISSARIO di GOVERNO**  
*contro il dissesto idrogeologico nella Regione Siciliana*  
*ex legibus n° 116/2014 e n° 164/2014*

**17. Eventuali informazioni complementari e/o chiarimenti:**

Potranno essere richiesti al Commissario di Governo esclusivamente all'indirizzo PEC:  
[appalti@pec.ucomidrogeosicilia.it](mailto:appalti@pec.ucomidrogeosicilia.it).

**18. Responsabile del Procedimento:**

Geom. Gaetano Mavica

**Il Soggetto Attuatore**  
**Dott. Maurizio Croce**

A blue circular stamp from the Sicilian Region Government, with the text 'REPUBBLICA ITALIANA' and 'REGIONE SICILIANA' around the perimeter and 'COMMISSARIO DI GOVERNO' in the center. A handwritten signature in black ink is written over the stamp.