

**COMMISSARIO di GOVERNO***per il contrasto del dissesto idrogeologico nella Regione Siciliana*DECRETO n. 2541 del 28/12/2021

OGGETTO: Patto per il SUD SR_17658 Carlentini – *“Consolidamento del muro e del versante adiacente a via Procida”* - Importo € 1.872.000,00 - Codice ReNDiS 191RA72/G1 – Codice Caronte SI_1_17658 – CUP J19D16005030001 - Smart CIG Z4B3037A63

Impegno e pagamento indagini geognostiche e diagnostiche preliminari - GEOSERVIZI S.R.L.

IL SOGGETTO ATTUATORE

- Vista** la legge 7 agosto 1990, n. 241 e ss.mm.ii. *“Nuove norme in materia di procedimento amministrativo e di diritto d'accesso ai documenti amministrativi”* ed in particolare l'art. 15 che attribuisce alle Pubbliche Amministrazioni la facoltà di concludere accordi tra loro per lo svolgimento in collaborazione di attività di interesse comune;
- Visto** l'art. 10 del decreto legge 24 giugno 2014, n. 91, convertito con modificazioni dalla legge 11/08/2014, n. 116 ed in particolare i commi 1 con il quale sono assegnate ai Presidenti della Regioni le funzioni di Commissari straordinari delegati contro il dissesto idrogeologico, 2-ter con il quale viene individuata la figura del Soggetto Attuatore, nonché 4, 5 e 6 recanti misure straordinarie per accelerare l'utilizzo delle risorse e l'esecuzione degli interventi urgenti e prioritari per la mitigazione del rischio idrogeologico;
- Visti** l'art. 7, comma 2 e l'art. 9, comma 2 del decreto legge 12/09/2014, n. 133, convertito con modificazioni dalla legge 11/11/2014, n. 164, recanti norme di accelerazione degli interventi per la mitigazione del rischio idrogeologico;
- Vista** la legge 11 settembre 2020, n. 120, *“Conversione in legge, con modificazioni, del decreto legge 16 luglio 2020, n. 76, recante misure urgenti per la semplificazione e l'innovazione digitale”*, ed in particolare l'art. 9 *“Misure di accelerazione degli interventi infrastrutturali”*;
- Vista** la legge 29 luglio 2021, n. 108, *“Conversione in legge, con modificazioni, del decreto-legge 31 maggio 2021, n. 77, recante governance del Piano nazionale di ripresa e resilienza e prime misure di rafforzamento delle strutture amministrative e di accelerazione e snellimento delle procedure”*;
- Visto** il Decreto del Presidente del Consiglio dei Ministri del 28 maggio 2015, modificativo del DPCM 24 febbraio 2015, recante criteri e modalità di assegnazione delle risorse destinate agli interventi di mitigazione del rischio idrogeologico, in attuazione dell'art. 10 comma 11 del decreto legge 24 giugno 2014, n. 91;
- Visto** il Decreto del Presidente della Regione Siciliana n. 570 del 15 settembre 2017, con il quale, tra l'altro, è stato nominato Soggetto Attuatore – in attuazione del suddetto comma 2/ter dell'art. 10 della L. 116 del 11 agosto 2014 – il dottore Maurizio Croce, per il sollecito espletamento delle procedure relative alla realizzazione degli interventi di mitigazione del rischio idrogeologico da effettuarsi nella Regione Siciliana;




- Vista** la legge n. 205 del 27/12/2017 *“Bilancio di previsione dello Stato per l'anno finanziario 2018 e bilancio pluriennale per il triennio 2018-2020”* art. 1, comma 512 che prevede *“Le risorse destinate dai Patti per lo sviluppo stipulati con gli enti territoriali al finanziamento, mediante apposite delibere del CIPE, degli interventi in materia di mitigazione del rischio idrogeologico e degli interventi infrastrutturali necessari a risolvere situazioni di pericolo commesse alla viabilità provinciale e comunale, ai collegamenti con le aree interne e ai presidi di protezione civile (cosiddette «vie di fuga») confluiscono direttamente nella contabilità speciale dei presidenti delle regioni in qualità di commissari straordinari delegati per il sollecito espletamento delle procedure relative alla realizzazione degli interventi di mitigazione del rischio idrogeologico, che assicurano l'attuazione degli interventi con i compiti, le modalità e i poteri di cui all'articolo 10 del decreto-legge 24 giugno 2014, n. 91, convertito, con modificazioni, dalla legge 11 agosto 2014, n. 116”*;
- Visto** il Regolamento (UE) 17 Dicembre 2013 n. 1303 recante disposizioni generali e comuni sul FESR, sul FSE e sul Fondo di coesione, sul FEOGA e sul Fondo europeo per gli affari marittimi e la pesca;
- Vista** la Delibera CIPE n. 10 del 28/01/2015 *“Definizione dei criteri di cofinanziamento pubblico nazionale dei programmi europei per il periodo di programmazione 2014/2020 e relativo monitoraggio. Programmazione degli interventi Complementari di cui all' art. 1 comma 242 della Legge 147/2013 previsti nell' Accordo di partenariato 2014-2020”*;
- Vista** la Delibera CIPE n. 25 del 10/08/2016 recante *“Fondo Sviluppo e Coesione 2014-2020. Aree Tematiche nazionali e Obiettivi Strategici - ripartizione ai sensi dell'art. 1, comma 703, lettere b) e c) della legge n. 190/2014”*, con la quale viene disposta la ripartizione della dotazione finanziaria FSC 2014/2020 tra le diverse aree tematiche;
- Visto** l'accreditamento delle somme sulla contabilità speciale n. 5447 intestata al Commissario Straordinario Delegato e istituita c/o la Sezione 515/Palermo, finalizzato all'attuazione degli interventi contro il dissesto idrogeologico;
- Vista** la Delibera CIPE n. 26 del 10 agosto 2016 *“Fondo per lo sviluppo e la coesione 2014-2020 - Piano per il Mezzogiorno - Assegnazione Risorse”*, con la quale è stato approvato il piano di investimenti per il rilancio del Mezzogiorno, per interventi da realizzarsi, insieme alle risorse comunitarie, nelle Regioni e nelle Città metropolitane del Mezzogiorno mediante appositi Accordi inter-istituzionali denominati *“Patti per il Sud”*;
- Vista** la Delibera CIPE n. 26 del 28/02/2018 recante *“Fondo per lo sviluppo e la coesione 2014-2020 - Piano per il Mezzogiorno - Ridefinizione del quadro finanziario e programmatico complessivo”*, con la quale è stato approvato il quadro finanziario aggiornato della ripartizione delle risorse FSC 2014-2020 tra le aree tematiche di interesse individuate dalla sopracitata Delibera n. 25/2016 ed esteso all'anno 2025 il limite temporale dell'articolazione finanziaria delle programmazioni del FSC 2014-2020, in luogo del precedente limite riferito all'anno 2023. Per le medesime programmazioni viene altresì stabilito al 31 dicembre 2021 il termine per l'assunzione delle obbligazioni giuridicamente vincolanti, in luogo del 31 dicembre 2019 già stabilito dalle precedenti delibere n. 25 e n. 26 del 2016, sopra citate;
- Vista** la Circolare n. 1 del 05/05/2017 del Ministro per la Coesione Territoriale e il Mezzogiorno recante *“Fondo Sviluppo e Coesione 2014-2020 - Adempimenti delibere CIPE n. 25 e 26 del 10 agosto 2016. Piani operativi/Piani stralcio e Patti per lo sviluppo. Governance, modifiche e riprogrammazioni di risorse, revocche, disposizioni finanziarie*;
- Vista** la Deliberazione della Giunta Regionale n. 301 del 10 settembre 2016 con la quale è stato approvato lo schema di *“Patto per lo Sviluppo della Regione Siciliana”*, unitamente ai prospetti allegato “A” e allegato “B” contenenti l'identificazione degli interventi prioritari, l'importo complessivo, le risorse finanziarie previste per la loro attuazione e gli obiettivi da conseguire entro il 2017;

il *“Patto per lo sviluppo della Regione Siciliana”* sottoscritto in data 10 settembre 2016 tra il Presidente del Consiglio dei Ministri e il Presidente della Regione Siciliana finalizzato allo sviluppo, produttivo e occupazionale, alla sostenibilità ambientale e alla sicurezza del territorio;



- Viste** le Deliberazioni di Giunta Regionale n. 358/2016, n. 20/2017, n. 29/2017, n. 302/2017, n. 366/2017, n. 438/2017, n. 200/2018, n. 289/2018, n. 381/2018, n. 399/2018, n. 400/2018, n. 2/2019, n. 3/2019, n. 283/2019, n. 384/2019, n. 329/2020, n. 541/2020 e n. 13/2021 con le quali sono state apportate modifiche ed integrazioni alla sopracitata delibera n. 301/2016;
- Vista** la Deliberazione di Giunta Regionale n. 411 del 13 dicembre 2016 con la quale sono state attribuite al Presidente della Regione - nella qualità di Commissario del Governo contro il dissesto idrogeologico della Regione Siciliana *ex lege* 164/2014 - la competenza alla gestione, monitoraggio e controllo dei fondi previsti dal citato Patto per il Sud per l'attuazione degli interventi strategici contro il dissesto idrogeologico;
- Visto** la Deliberazione di Giunta Regionale n. 169 del 21 aprile 2017 con la quale, in conformità alla nota dell'Assessore Regionale per il Territorio e l'Ambiente prot. n. 2669/gab del 20 aprile 2017, è stata modificata la Deliberazione n. 55 del 31 gennaio 2017, individuando il Dipartimento regionale dell'Ambiente quale Centro di Responsabilità (C.d.R.) relativamente al sistema di monitoraggio e controllo SI.GE.CO. e il Presidente della Regione, in qualità di Commissario del Governo contro il dissesto idrogeologico, quale Organismo Intermedio, ai sensi dell'art. 123, punto 7, del Regolamento (UE) n. 1303/2013 del Parlamento europeo nell'ambito "Patto per il Sud, area tematica 'Ambiente', obiettivo strategico 'Dissesto idrogeologico'";
- Visto** la Delibera di Giunta Regionale n. 198 del 18 maggio 2017, con la quale è stato approvato il documento "Fondo Sviluppo e Coesione 2014 - 2020 - Patto per il Sud - Descrizione del Sistema di gestione e controllo (SI.GE.CO.) Versione maggio 2017";
- Vista** la Delibera di Giunta Regionale n. 384 del 12 settembre 2017 con la quale è stato approvato il Piano di Rafforzamento dell'Ufficio del Commissario di Governo contro il Dissesto Idrogeologico nella Regione Siciliana;
- Vista** la Delibera della Giunta Regionale n. 16 del 3 gennaio 2019: "Patto per il SUD - Regione Sicilia. Area Tematica 'Ambiente' obiettivo strategico 'Dissesto idrogeologico'. Aggiornamento del sistema SI.GE.CO." che ha individuato il Commissario contro il Dissesto Idrogeologico della Regione Siciliana quale C.d.R. per l'attuazione degli interventi del Patto per lo Sviluppo della Regione Siciliana dell'area tematica ambiente, per il settore del dissesto idrogeologico;
- Vista** la Delibera della Giunta Regionale n. 294 del 8 agosto 2019 con la quale è stato approvato il documento "Fondo Sviluppo e Coesione 2014/2020. Patto per il SUD - Regione Siciliana - Sistema di controllo (SI.GE.CO). Versione giugno 2019";
- Visto** il decreto legislativo 3 aprile 2006, n. 152 "Norme in materia ambientale" e ss.mm.ii.;
- Vista** la Direttiva 2007/60/CE del Parlamento Europeo e del Consiglio del 23 ottobre 2007 relativa alla valutazione e alla gestione dei rischi di alluvioni;
- Visto** il D.P.R. 5 ottobre 2010, n. 207 "Regolamento di esecuzione ed attuazione del decreto legislativo 12 aprile 2006, n. 163, recante «Codice dei contratti pubblici relativi a lavori, servizi e forniture in attuazione delle Direttive 2004/17/CE e 2004/18/CE» nelle parti ancora vigenti";
- Visto** il decreto legislativo 18 aprile 2016, n. 50 "Attuazione delle direttive 2014/23/UE, 2014/24/UE e 2014/25/UE sull'aggiudicazione dei contratti di concessione, sugli appalti pubblici e sulle procedure d'appalto degli enti erogatori nei settori dell'acqua, dell'energia, dei trasporti e dei servizi postali, nonché per il riordino della disciplina vigente in materia di contratti pubblici relativi a lavori, servizi e forniture" (G.U. n. 91 del 19 aprile 2016);
- Visto** il decreto legislativo 19 aprile 2017, n. 56 "Disposizioni integrative e correttive al decreto legislativo 18 aprile 2016, n. 50" (G.U. Serie Generale n. 103 del 5 maggio 2017- aprile 2016- Suppl. Ordinario n. 22);
- la legge 14 giugno 2019, n. 55 "Conversione in legge, con modificazioni, del decreto-legge 18 aprile 2019, n. 32, recante disposizioni urgenti per il rilancio del settore dei contratti pubblici, per l'accelerazione degli



interventi infrastrutturali, di rigenerazione urbana e di ricostruzione a seguito di eventi sismici" (G.U. n. 140 del 17 giugno 2019);

Visto il decreto legge n. 16 luglio 2020, n. 76 (c.d. "*decreto semplificazioni*"), convertito, con modificazioni, dalla legge 11 settembre 2020, n. 120, recante "*Misure urgenti per la semplificazione e l'innovazione digitale*", che contiene al Titolo I, Capo I, negli articoli dall'1 al 9, la "*Semplificazioni in materia di contratti pubblici*" in deroga al decreto legislativo 18/04/2016, n. 50;

Visto il decreto legge 31 maggio 2021, n. 77 (c.d. "*decreto semplificazioni bis*"), convertito, con modificazioni, dalla legge 29 luglio 2021, n. 108, recante "*Conversione in legge, con modificazioni, del decreto-legge 31 maggio 2021, n. 77, recante governance del Piano nazionale di ripresa e resilienza e prime misure di rafforzamento delle strutture amministrative e di accelerazione e snellimento delle procedure*", che contiene nella seconda parte, il Titolo IV – Contratti Pubblici (artt. 47 – 56), in deroga al decreto legislativo 18/04/2016, n. 50 e in via transitoria fino al 30 giugno 2023;

Considerati i tempi di attuazione previsti dalla delibera CIPE n. 26/2018;

Vista la Legge 29 luglio 2021, n. 108, "*Conversione in legge, con modificazioni, del decreto-legge 31 maggio 2021, n. 77, recante governance del Piano nazionale di ripresa e resilienza e prime misure di rafforzamento delle strutture amministrative e di accelerazione e snellimento delle procedure*", con la quale "*I commissari straordinari per le attività di contrasto e mitigazione del dissesto idrogeologico e gli interventi di difesa del suolo, comunque denominati, di seguito denominati: "commissari di Governo per il contrasto del dissesto idrogeologico" o "commissari di Governo", esercitano le competenze sugli interventi relativi al contrasto del dissesto idrogeologico indipendentemente dalla fonte di finanziamento.*"

Viste Linee guida ANAC n. 1 di attuazione del Codice, recanti "*Indirizzi generali sull'affidamento dei servizi attinenti all'architettura e all'ingegneria*", approvate dal Consiglio dell'Autorità con deliberazione n. 973 del 14 settembre 2016 ed aggiornate con delibera del Consiglio dell'Autorità n. 138 del 21 febbraio 2018;

Viste Linee guida ANAC n. 3 di attuazione del Codice, recanti "*Nomina, ruolo e compiti del responsabile unico del procedimento per l'affidamento di appalti e concessioni*", approvate dal Consiglio dell'Autorità con deliberazione n. 1096 del 26 ottobre 2016 ed aggiornate con deliberazione del Consiglio n. 1007 dell'11 ottobre 2017;

Viste Linee guida ANAC n. 4 di attuazione del Codice, recanti "*Procedure per l'affidamento dei contratti pubblici di importo inferiore alle soglie di rilevanza comunitaria, indagini di mercato e formazione e gestione degli elenchi di operatori economici*", approvate dal Consiglio dell'Autorità con deliberazione n. 1097 del 26 ottobre 2016, aggiornate con delibera del Consiglio n. 206 del 1° marzo 2018 e con delibera del Consiglio n. 636 del 10 luglio 2019;

Considerato che il progetto identificato con codice di assegnazione interno **SR_17658 Carlentini** – "*Consolidamento del muro e del versante adiacente a via Procida*" - Importo € 1.872.000,00 - Codice ReNDiS 19IRA72/G1 – Codice Caronte SI_1_17658, è tra quelli individuati dalla Delibera di Giunta Regionale n° 302 del 26/07/2017 integrata dalla n° 366/2017 concernente "*Patto per lo Sviluppo della Regione Siciliana*";

Visto il Decreto Commissariale n. 384 del 20 giugno 2017 con il quale, nell'ambito dell'intervento in oggetto, il Geom. Francesco Ingalisi, Responsabile dell'Area III Settore LL.PP. del Comune di Carlentini, già nominato con Determina Sindacale n. 80 del 31/12/2010, è stato confermato Responsabile Unico del Procedimento;

Richiamato il Decreto Commissariale n. 385 del 26/02/2020 con il quale, nell'ambito dell'intervento in oggetto, ai fini della redazione della Relazione Geologica è stato nominato il dott. Salvatore Antonino Sciara, in atto tecnico interno del Comune di Carlentini, precedentemente indicato dal RUP con nota prot. 7327 del 09/04/2018, acquisita agli atti di questo Ufficio Commissariale al prot. n. 2398 del 16/04/2018;


Vista la pec del 4 maggio 2020, acquisita agli atti in pari data con prot.n. 3890, con la quale il RUP ha trasmesso:

- il progetto delle indagini preliminari;



- il parere tecnico favorevole, reso dallo stesso in data 29 aprile 2020;

- Visto** il Decreto n. 996 del 9 giugno 2020 con il quale è stato finanziato l'importo complessivo di € 56.995,00 oneri e IVA inclusi, per la spesa prevista per l'affidamento del piano delle indagini geognostiche preliminari;
- Visto** il Decreto n. 112 del 19 gennaio 2021 con il quale, tra l'altro, è stata autorizzato l'affidamento delle indagini geognostiche e alle e alle analisi geotecniche di laboratorio per un importo complessivo pari ad € 44.678,73 di cui € 44.122,41 per lavori ed € 556,02 per costi della sicurezza non soggetti a ribasso;
- Vista** la nota prot. GARE n. 402 del 28.01.2021 con la quale questa Stazione Appaltante ha proposto alla Società Geoservizi S.r.l. l'affidamento del servizio in oggetto, ed ha richiesto all'Affidatario la documentazione necessaria per la sottoscrizione del contratto;
- Vista** la nota assunta al prot. gare n. 463 del 02.02.2021 con la quale la Geoservizi S.r.l. ha accettato l'affidamento del servizio di cui al contratto, allegando alla stessa la documentazione richiesta atta a dimostrare il possesso dei requisiti necessari all'espletamento dell'incarico, tra cui la Polizza RC n. 500831105, rilasciata dalla compagnia "ALLIANZ", per la copertura della responsabilità civile verso terzi e verso dipendenti, a favore della società "Geoservizi S.R.L.", avente scadenza il 12.01.2022;
- Vista** la nota prot. n. 725/GARE del 16.02.2021 con la quale lo scrivente ufficio, stante l'urgenza e l'indifferibilità di attuazione dell'intervento indicato in oggetto, ha invitato il RUP ed l'impresa, ciascuno per quanto di competenza, ad avviare le attività propedeutiche finalizzate all'avvio dei servizi in oggetto;
- Visto** il Decreto commissariale n. 981 del 18.05.2021 con il quale si è preso atto del contratto Rep. N. 599 del 17 maggio 2021, sottoscritto tra il Soggetto Attuatore e la Geoservizi S.R.L., iscritta all'Albo delle imprese qualificate dell'Ufficio del Commissario di Governo, per l'espletamento del servizio di indagini geognostiche e alle e alle analisi geotecniche di laboratorio per un importo pari ad € 31.830,92 oltre oneri e IVA;
- Visto** il Contratto sottoscritto tra le parti in data 17.05.2021, rep. n. 599;
- Considerato** che l'attività di Direzione dei Lavori sarà svolta, nell'ambito dell'incarico conferito, dal dott. Geologo Salvatore Antonino Sciara quale redattore del Piano di indagini;
- Vista** la nota prot. n. 0010396 del 15.06.2021 del Comune di Carlentini, inviata tramite pec, acquisita agli atti in pari data con prot. n. 7408, con la quale il RUP ha comunicato che in data 14.06.2021 sono state concluse le attività di indagine geognostica e diagnostica preliminare dell'intervento in oggetto;
- Vista** la Relazione sulle Indagini geognostiche, inviata tramite pec in data 07.07.2021, acquisita agli atti in pari data con prot. n. 8527, dall'impresa Geoservizi S.R.L.;
- Visto** la nota prot. n. 0013107 del 29.07.2021, inviata tramite pec, acquisita agli atti in pari data con prot. n. 9505, con la quale è stata trasmessa, tra l'altro, la seguente documentazione:
- il Verbale di Consegna dei lavori in via d'urgenza, redatto dal Direttore dei lavori in data 22.03.2021, sottoscritto dall'impresa e visto dal RUP con il quale, tra l'altro, in considerazione del tempo previsto per l'esecuzione delle indagini, stabilito nel contratto di affidamento, è stato fissato quale termine per l'ultimazione il 06.05.2021;
 - il Verbale di sospensione dei lavori n. del 12 aprile 2021;
 - il Verbale di ripresa dei lavori del 26 aprile 2021 con cui, tra l'altro, è stata concessa una proroga di n. 20 giorni e, pertanto, è stata stabilita quale nuova data di ultimazione dei lavori il 13.06.2021;
 - il Certificato di Ultimazione Lavori del 14.06.2021, con il quale il Direttore dei Lavori ha attestato che gli stessi sono stati ultimati in data 11.06.2021, e quindi in tempo utile contrattuale;
- Visto** il Decreto n. 2302 del 24.11.2021 con il quale si è preso atto della perizia di variante e di assestamento, redatta dal direttore dei lavori ed approvata dal RUP ai sensi dell'art. 106 del D. Lgs. 18 aprile 2016 n. 50 e ss.mm.ii. e dell'art. 8 comma 2 del D.M. 49/2018 ed, al contempo, si è provveduto ad approvare in linea amministrativa a seguito della perizia di variante, il seguente quadro economico per un importo complessivo pari ad € 38.456,63:



SR 17658 CARLENTINI - QUADRO TECNICO ECONOMICO INDAGINI			TOTALI
A	LAVORI		
A1	Importo dei lavori		€ 31.314,13
B	SOMME A DISPOSIZIONE		
B1	IVA su A1	€ 6.889,11	
B2	Contributo ANAC	€ 30,00	
B3	Incentivo RUP	€ 223,39	
B4	Imprevisti	€ 0,00	
	TOTALE SOMME A DISPOSIZIONE DELL'AMM.NE		€ 7.142,50
	TOTALE		€ 38.456,63

Vista

la nota prot. n. 0020613 del 30.11.2021 del Comune di Carlentini, inviata tramite pec, acquisita agli atti in pari data con prot. n. 14891, con la quale il RUP ha trasmesso, tra l'altro, la documentazione di seguito elencata:

- Libretto delle misure;
- Registro di contabilità;
- Stato Avanzamento dei Lavori n. del 26.11.2021 dal quale si evince l'avanzamento dei lavori così come indicato nella tabella che segue:

Importo lordo dei lavori a misura compresa la sicurezza	€ 44.496,17
A dedurre Oneri di sicurezza inclusi nei lavori	€ 556,02
Importo dei lavori a misura soggetti a ribasso	€ 43.940,15
Ribasso del 30,0000%	€ 13.182,04
Importo dei lavori al netto del ribasso d'asta	€ 30.758,11
Oneri di sicurezza	€ 556,02
Importo netto totale dei lavori compresi oneri per la sicurezza	€ 31.314,13

- Certificato di pagamento n. 1 del 26 novembre 2021 per gli importi riportati nella seguente tabella:

Lavori e somministrazione	€ 30.758,11
Per oneri afferenti alla sicurezza	€ 556,02
Sommario	€ 31.314,13
Da cui detraendo	
Recupero anticipazione	€ 0,00
Garanzia sui lavori	€ 0,00
Per infortuni	€ 0,00
Totale deduzioni	€ 0,00
Risulta il credito dell'impresa	€ 31.314,13

- la Relazione del Direttore dei Lavori sul Conto Finale e il Certificato di Regolare Esecuzione;

Vista

la fattura elettronica n. 49 del 1° dicembre 2021, acquisita agli atti in data 03.12.2021 con prot. n. 15143, emessa dalla società "Geoservizi S.R.L.", relativa all'esecuzione delle indagini geognostiche e diagnostiche preliminari, per un importo complessivo pari ad € 31.314,13 oltre IVA;




- Vista** la Polizza fidejussoria n. 1155404223, inviata tramite pec in data 17.12.2021, acquisita agli atti in pari data con prot. n. 15823, sottoscritta in data 17.12.2021 tra la compagnia "HDI Assicurazioni S.p.A." e l'operatore economico "Geoservizi S.R.L.", relativa allo svincolo della rata di saldo;
- Visto** il Documento Unico di Regolarità Contributiva della società "Geoservizi S.R.L.", rilasciato dalle Autorità competenti in data 26.10.2021, acquisito agli atti in data 07.12.2021 con prot. n. 15258
- Vista** la dichiarazione resa dall'impresa "Geoservizi S.R.L." in data 29.01.2021 ai sensi dell'art. 3 della legge n. 136 del 13.08.2010, "Normativa in materia di tracciabilità dei flussi finanziari", acquisita agli atti in data 03.08.2021 con prot. n. 9697;
- Vista** la richiesta effettuata al Ministero Economia e Finanze in data 27.12.2021 ai sensi dell'art. 48 bis del D.P.R. 602/73, così come modificato dall'art. 1 comma 986/989 della legge n. 205/2017, dalla quale si evince che l'impresa "Geoservizi S.R.L." risulta non inadempiente;
- Considerato** l'art. 17-ter del DPR n. 633/1972 il quale dispone che *"per le cessioni di beni e per le prestazioni di servizi effettuate nei confronti dello Stato, degli organi dello Stato ancorché dotati di personalità giuridica, degli enti pubblici territoriali e dei consorzi tra essi costituiti ai sensi dell'articolo 31 del testo unico di cui al decreto legislativo 18 agosto 2000, n. 267, e successive modificazioni, per i quali i suddetti cessionari o committenti non sono debitori d'imposta ai sensi delle disposizioni in materia di imposta sul valore aggiunto, l'imposta è in ogni caso versata dai medesimi secondo modalità e termini fissati con decreto del Ministro dell'Economia e delle Finanze"*;
- Ritenuto** di dover procedere all'impegno, alla liquidazione e al pagamento dell'importo complessivo di € 38.203,24 IVA inclusa, relativo alla fattura elettronica n. 49 del 1° dicembre 2021, emessa dalla società "Geoservizi S.R.L.", per il pagamento delle competenze spettanti per l'esecuzione delle indagini geognostiche e diagnostiche preliminari;

ai sensi delle norme di legge e di regolamento vigenti in materia di contabilità generale dello Stato, avvalendosi delle deroghe di cui all'art. 20, comma 4, del D.L. 29/11/2008, n. 185, come richiamato dall'art. 17 del D.L. 30/12/2009, n. 195, nonché del D.L. 24/06/2014, n. 91, convertito, con modificazioni, dalla legge 11/08/2014, n. 116 e di quanto previsto dall'art. 9, comma 2, lettera a) del D.L. 12/09/2014, n. 133 convertito con modificazioni dalla legge 11/11/2014, n. 164.

DECRETA

- Articolo 1** Le premesse formano parte integrante e sostanziale del presente Atto;
- Articolo 2** Di disporre l'impegno, nell'ambito dell'intervento individuato con il codice SR_17658 Carlentini – "Consolidamento del muro e del versante adiacente a via Procida" - Codice ReNDiS 191RA72/G1 – Codice Caronte SI_1_17658, dell'importo complessivo di € 38.203,24, a valere sulle somme finanziate con il Decreto n. 996 del 9 giugno 2020, necessario al pagamento delle competenze spettanti per l'esecuzione delle indagini geognostiche e diagnostiche preliminari, secondo la seguente articolazione.
- Articolo 3** Di disporre il pagamento, nell'ambito dell'intervento in oggetto, dell'importo di € 31.314,13 (trentunomilatrecentoquattordici/13) di cui alla fattura n. 49 del 1° dicembre 2021 (SDI 6248026784), emessa dalla società "Geoservizi S.R.L." - P.IVA/C.F. 01233290897, per il saldo delle indagini geognostiche e diagnostiche preliminari, da liquidare alla stessa con mandato diretto sul conto corrente bancario indicato nella dichiarazione ex lege 136/2010, allegata al presente decreto.
- Articolo 4** Di disporre il pagamento a favore del Tesoro dello Stato, in applicazione dell'art. 17-ter del DPR n. 633/1972, dell'imposta sul valore aggiunto relativa alle somme degli articoli n. 3 e n. 4, per l'importo di € 6.889,11 (seimilaottocentoottantanove/11) da versare al capo VIII - capitolo di Entrata 1203 - art. 12.



Articolo 5

Di provvedere al pagamento dell'importo complessivo di € 38.203,24, di cui ai superiori articoli, a valere sulle somme impegnate di cui all'art. 1 del presente decreto e finanziate con Decreto n. 996 del 9 giugno 2020, mediante emissione dei relativi ordinativi di pagamento tratti sulla contabilità speciale n. 5447 appositamente istituita presso la Tesoreria Provinciale dello Stato, Sezione di Palermo, intestata al Commissario Straordinario Delegato per l'attuazione degli interventi per la mitigazione del rischio idrogeologico nella Regione Siciliana.

Articolo 6

Di pubblicare il presente decreto sul sito istituzionale della stazione appaltante, anche ai sensi del D.Lgs. n. 33/2013 e di trasmetterlo al R.U.P., nonché all'ufficio Monitoraggio e all'ufficio Gare della Struttura del Commissario di Governo per quanto di competenza.

Il Soggetto Attuatore:
(Dott. Maurizio Croce)

