

**COMMISSARIO di GOVERNO***per il contrasto del dissesto idrogeologico nella Regione Siciliana*Decreto n. 1230 del 5/8/2022

Oggetto: Patto per il Sud – ME_17780_Roccavaldina (ME) *“Consolidamento costone roccioso versante nord-ovest del centro abitato di Roccavaldina”* – Importo globale € 1.000.000,00 – Codice CARONTE SI_1_17780 – Codice ReNDIS 19IRB20/G1 – CUP J29D16001460001.
DECRETO A CONTRARRE per l'affidamento delle indagini geognostiche e rilievi.

IL SOGGETTO ATTUATORE

- Vista** la legge 7 agosto 1990, n. 241 e ss.mm.ii. *“Nuove norme in materia di procedimento amministrativo e di diritto d'accesso ai documenti amministrativi”* ed in particolare l'art. 15 che attribuisce alle Pubbliche Amministrazioni la facoltà di concludere accordi tra loro per lo svolgimento in collaborazione di attività di interesse comune;
- Visto** l'art. 10 del decreto legge 24 giugno 2014, n. 91, convertito con modificazioni dalla legge 11 agosto 2014, n. 116 ed in particolare i commi 1 con il quale sono assegnate ai Presidenti della Regioni le funzioni di Commissari straordinari delegati contro il dissesto idrogeologico, 2-ter con il quale viene individuata la figura del Soggetto Attuatore, nonché 4, 5 e 6 recanti misure straordinarie per accelerare l'utilizzo delle risorse e l'esecuzione degli interventi urgenti e prioritari per la mitigazione del rischio idrogeologico;
- Visti** l'art. 7, comma 2 e l'art. 9, comma 2 del decreto legge 12 settembre 2014, n. 133, convertito con modificazioni dalla legge 11 novembre 2014, n. 164, recanti norme di accelerazione degli interventi per la mitigazione del rischio idrogeologico;
- Vista** la legge 11 settembre 2020, n. 120, *“Conversione in legge, con modificazioni, del decreto legge 16 luglio 2020, n. 76, recante misure urgenti per la semplificazione e l'innovazione digitale”*, ed in particolare l'art. 9 *“Misure di accelerazione degli interventi infrastrutturali”*;
- Vista** la legge 29 luglio 2021, n. 108, *“Conversione in legge, con modificazioni, del Decreto Legge 31 maggio 2021, n. 77, recante governance del Piano nazionale di ripresa e resilienza e prime misure di rafforzamento delle strutture amministrative e di accelerazione e snellimento delle procedure”*;
- Visto** il Decreto del Presidente del Consiglio dei Ministri del 27 settembre 2021 (GU Serie Generale n.272 del 15-11-2021), recante *“Aggiornamento dei criteri, delle modalità e dell'entità delle risorse destinate al finanziamento degli interventi in materia di mitigazione del rischio idrogeologico”*, in attuazione dell'art. 10, comma 11, del decreto legge 24 giugno 2014, n. 91, convertito con modificazioni con legge 11 agosto 2014, n. 116;
- Visto** il Decreto del Presidente della Regione Siciliana n. 552 del 20/06/2022, con il quale il Presidente della Regione Siciliana nella qualità di Commissario di Governo per il Contrasto del Dissesto Idrogeologico ha delegato – ex art. 10, c. 2/ter, della Legge n. 116/2014 – al Dott. Maurizio Croce, le funzioni di Soggetto attuatore per la realizzazione degli interventi per la mitigazione del rischio Idrogeologico nella Regione Siciliana, così come già conferite con Decreto del Presidente della Regione Siciliana n. 570 del 15 settembre 2017;



- Vista** la legge n. 205 del 27 dicembre 2017 *"Bilancio di previsione dello Stato per l'anno finanziario 2018 e bilancio pluriennale per il triennio 2018-2020"* art. 1, comma 512 che prevede *"Le risorse destinate dai Patti per lo sviluppo stipulati con gli enti territoriali al finanziamento, mediante apposite delibere del CIPE, degli interventi in materia di mitigazione del rischio idrogeologico e degli interventi infrastrutturali necessari a risolvere situazioni di pericolo connesse alla viabilità provinciale e comunale, ai collegamenti con le aree interne e ai presidi di protezione civile (cosiddette «vie di fuga») confluiscono direttamente nella contabilità speciale dei presidenti delle regioni in qualità di commissari straordinari delegati per il sollecito espletamento delle procedure relative alla realizzazione degli interventi di mitigazione del rischio idrogeologico, che assicurano l'attuazione degli interventi con i compiti, le modalità e i poteri di cui all'articolo 10 del decreto-legge 24 giugno 2014, n. 91, convertito, con modificazioni, dalla legge 11 agosto 2014, n. 116"*;
- Visto** il Regolamento (UE) 17 dicembre 2013 n. 1303 recante disposizioni generali e comuni sul FESR, sul FSE e sul Fondo di coesione, sul FEOGA e sul Fondo europeo per gli affari marittimi e la pesca;
- Vista** la Delibera CIPE n. 10 del 28 gennaio 2015 *"Definizione dei criteri di cofinanziamento pubblico nazionale dei programmi europei per il periodo di programmazione 2014/2020 e relativo monitoraggio. Programmazione degli interventi Complementari di cui all' art. 1 comma 242 della Legge 147/2013 previsti nell' Accordo di partenariato 2014-2020"*;
- Vista** la Delibera CIPE n. 25 del 10 agosto 2016 recante *"Fondo Sviluppo e Coesione 2014-2020. Aree Tematiche nazionali e Obiettivi Strategici - ripartizione ai sensi dell'art. 1, comma 703, lettere b) e c) della legge n. 190/2014"*, con la quale viene disposta la ripartizione della dotazione finanziaria FSC 2014/2020 tra le diverse aree tematiche;
- Visto** l'accreditamento delle somme sulla contabilità speciale n. 5447 intestata al Commissario Straordinario Delegato e istituita c/o la Sezione 515/Palermo, finalizzato all'attuazione degli interventi contro il dissesto idrogeologico;
- Vista** la Delibera CIPE n. 26 del 10 agosto 2016 *"Fondo per lo sviluppo e la coesione 2014-2020 - Piano per il Mezzogiorno - Assegnazione Risorse"*, con la quale è stato approvato il piano di investimenti per il rilancio del Mezzogiorno, per interventi da realizzarsi, insieme alle risorse comunitarie, nelle Regioni e nelle Città metropolitane del Mezzogiorno mediante appositi Accordi inter-istituzionali denominati *"Patti per il Sud"*;
- Vista** la Delibera CIPE n. 26 del 28 febbraio 2018 recante *"Fondo per lo sviluppo e la coesione 2014-2020 - Piano per il Mezzogiorno - Ridefinizione del quadro finanziario e programmatico complessivo"*, con la quale è stato approvato il quadro finanziario aggiornato della ripartizione delle risorse FSC 2014-2020 tra le aree tematiche di interesse individuate dalla sopracitata Delibera n. 25/2016 ed esteso all'anno 2025 il limite temporale dell'articolazione finanziaria delle programmazioni del FSC 2014-2020, in luogo del precedente limite riferito all'anno 2023. Per le medesime programmazioni viene altresì stabilito al 31 dicembre 2021 il termine per l'assunzione delle obbligazioni giuridicamente vincolanti, in luogo del 31 dicembre 2019 già stabilito dalle precedenti delibere n. 25 e n. 26 del 2016, sopra citate;
- Vista** la Circolare n. 1 del 05 maggio 2017 del Ministro per la Coesione Territoriale e il Mezzogiorno recante *"Fondo Sviluppo e Coesione 2014-2020 - Adempimenti delibere CIPE n. 25 e 26 del 10 agosto 2016. Piani operativi/Piani stralcio e Patti per lo sviluppo. Governance, modifiche e riprogrammazioni di risorse, revocche, disposizioni finanziarie"*;
- Vista** la Deliberazione della Giunta Regionale n. 301 del 10 settembre 2016 con la quale è stato approvato lo schema di *"Patto per lo Sviluppo della Regione Siciliana"*, unitamente ai prospetti allegato "A" e allegato "B" contenenti l'identificazione degli interventi prioritari, l'importo complessivo, le risorse finanziarie previste per la loro attuazione e gli obiettivi da conseguire entro il 2017;
- il *"Patto per lo sviluppo della Regione Siciliana"* sottoscritto in data 10 settembre 2016 tra il Presidente



del Consiglio dei Ministri e il Presidente della Regione Siciliana finalizzato allo sviluppo, produttivo e occupazionale, alla sostenibilità ambientale e alla sicurezza del territorio;

- Viste** le Deliberazioni di Giunta Regionale n. 358/2016, n. 20/2017, n. 29/2017, n. 302/2017, n. 366/2017, n. 438/2017, n. 200/2018, n. 289/2018, n. 381/2018, n. 399/2018, n. 400/2018, n. 2/2019, n. 3/2019, n. 283/2019, n. 384/2019, n. 329/2020 e n. 541/2020 con le quali sono state apportate modifiche ed integrazioni alla sopracitata delibera n. 301/2016;
- Vista** la Deliberazione di Giunta Regionale n. 411 del 13 dicembre 2016 con la quale sono state attribuite al Presidente della Regione - nella qualità di Commissario del Governo contro il dissesto idrogeologico della Regione Siciliana *ex lege* 164/2014 - la competenza alla gestione, monitoraggio e controllo dei fondi previsti dal citato Patto per il Sud per l'attuazione degli interventi strategici contro il dissesto idrogeologico;
- Visto** la Deliberazione di Giunta Regionale n. 169 del 21 aprile 2017 con la quale, in conformità alla nota dell'Assessore Regionale per il Territorio e l'Ambiente prot. n. 2669/gab. del 20 aprile 2017, è stata modificata la Deliberazione n. 55 del 31 gennaio 2017, individuando il Dipartimento regionale dell'Ambiente quale Centro di Responsabilità (C.d.R.) relativamente al sistema di monitoraggio e controllo S.I.G.E.CO. ed il Presidente della Regione, in qualità di Commissario del Governo contro il dissesto idrogeologico, quale Organismo Intermedio, ai sensi dell'art. 123, punto 7, del Regolamento (UE) n. 1303/2013 del Parlamento europeo nell'ambito "Patto per il Sud, area tematica 'Ambiente', obiettivo strategico 'Dissesto idrogeologico'";
- Visto** la Delibera di Giunta Regionale n. 198 del 18 maggio 2017, con la quale è stato approvato il documento "Fondo Sviluppo e Coesione 2014 - 2020 - Patto per il Sud - Descrizione del Sistema di gestione e controllo (S.I.G.E.CO.) Versione maggio 2017";
- Vista** la Delibera di Giunta Regionale n. 384 del 12 settembre 2017 con la quale è stato approvato il Piano di Rafforzamento dell'Ufficio del Commissario di Governo contro il Dissesto Idrogeologico nella Regione Siciliana;
- Vista** la Delibera della Giunta Regionale n. 16 del 3 gennaio 2019: "Patto per il SUD - Regione Sicilia. Area Tematica 'Ambiente' obiettivo strategico 'Dissesto idrogeologico'. Aggiornamento del sistema S.I.G.E.CO." che ha individuato il Commissario contro il Dissesto Idrogeologico della Regione Siciliana quale C.d.R. per l'attuazione degli interventi del Patto per lo Sviluppo della Regione Siciliana dell'area tematica ambiente, per il settore del dissesto idrogeologico;
- Vista** la Delibera della Giunta Regionale n. 294 del 8 agosto 2019 con la quale è stato approvato il documento "Fondo Sviluppo e Coesione 2014/2020. Patto per il SUD - Regione Siciliana - Sistema di controllo (S.I.G.E.CO.) Versione giugno 2019";
- Visto** il Decreto legislativo 3 aprile 2006, n. 152 "Norme in materia ambientale" e ss.mm.ii.;
- Vista** la Direttiva 2007/60/CE del Parlamento Europeo e del Consiglio del 23 ottobre 2007 relativa alla valutazione e alla gestione dei rischi di alluvioni;
- Visto** il D.P.R. 5 ottobre 2010, n. 207 "Regolamento di esecuzione ed attuazione del decreto legislativo 12 aprile 2006, n. 163, recante «Codice dei contratti pubblici relativi a lavori, servizi e forniture in attuazione delle Direttive 2004/17/CE e 2004/18/CE» nelle parti ancora vigenti";
- Visto** il decreto legislativo 18 aprile 2016, n. 50 "Attuazione delle direttive 2014/23/UE, 2014/24/UE e 2014/25/UE sull'aggiudicazione dei contratti di concessione, sugli appalti pubblici e sulle procedure d'appalto degli enti erogatori nei settori dell'acqua, dell'energia, dei trasporti e dei servizi postali, nonché per il riordino della disciplina vigente in materia di contratti pubblici relativi a lavori, servizi e forniture" (G.U. n. 91 del 19 aprile 2016);
- Visto** il decreto legislativo 19 aprile 2017, n. 56 "Disposizioni integrative e correttive al decreto legislativo 18 aprile 2016, n. 50" (G.U. Serie Generale n. 103 del 5 maggio 2017- aprile 2016- Suppl. Ordinario n. 22);



- Visto** la legge 14 giugno 2019, n. 55 "Conversione in legge, con modificazioni, del decreto-legge 18 aprile 2019, n. 32, recante disposizioni urgenti per il rilancio del settore dei contratti pubblici, per l'accelerazione degli interventi infrastrutturali, di rigenerazione urbana e di ricostruzione a seguito di eventi sismici" (G.U. n. 140 del 17 giugno 2019);
- Visto** il decreto legge n. 16 luglio 2020, n. 76 (c.d. "decreto semplificazioni"), convertito, con modificazioni, dalla legge 11 settembre 2020, n. 120, recante "Misure urgenti per la semplificazione e l'innovazione digitale", che contiene al Titolo I, Capo I, negli articoli dall'1 al 9, la "Semplificazioni in materia di contratti pubblici" in deroga al decreto legislativo 18/04/2016, n. 50;
- Visto** il decreto legge 31 maggio 2021, n. 77 (c.d. "decreto semplificazioni bis"), convertito, con modificazioni, dalla legge 29 luglio 2021, n. 108, recante "Conversione in legge, con modificazioni, del decreto-legge 31 maggio 2021, n. 77, recante governance del Piano nazionale di ripresa e resilienza e prime misure di rafforzamento delle strutture amministrative e di accelerazione e snellimento delle procedure", che contiene nella seconda parte, il Titolo IV – Contratti Pubblici (artt. 47 – 56), in deroga al decreto legislativo 18 aprile 2016, n. 50 e in via transitoria fino al 30 giugno 2023;
- Considerati** i tempi di attuazione previsti dalla delibera CIPE n. 26/2018;
- Visto** il parere del 15 aprile 2011 reso dal Dipartimento della Protezione Civile della Presidenza del Consiglio dei Ministri, che ha confermato che il Commissario Straordinario, organo dello Stato non rientra tra le amministrazioni elencate nell'art. 2, comma 2, della Legge Regionale n. 109/94 e pertanto "deve intendersi applicabile il D.Lgs. n. 163/2006 codice dei contratti pubblici relativi ai lavori, servizi e forniture in attuazione delle Direttive 2004/17/CE e 2004/18/CE e dal relativo Regolamento di attuazione e di esecuzione DPR 5 ottobre 2010 n. 207 agli appalti di lavori pubblici, relativi alle iniziative previste dell'Accordo di Programma del 30 marzo 2010, avente ad oggetto la programmazione ed il finanziamento di interventi urgenti e prioritari per la mitigazione del rischio idrogeologico nella Regione Siciliana";
- Considerato** che il sopra citato parere del 15 aprile 2011 del Dipartimento della Protezione Civile è applicabile anche al Codice che ha sostituito la Legge n. 109/1994 ed il D.Lgs. n. 163/2006;
- Vista** la Legge 29 luglio 2021, n. 108, "Conversione in legge, con modificazioni, del decreto-legge 31 maggio 2021, n. 77, recante governance del Piano nazionale di ripresa e resilienza e prime misure di rafforzamento delle strutture amministrative e di accelerazione e snellimento delle procedure", con la quale "I commissari straordinari per le attività di contrasto e mitigazione del dissesto idrogeologico e gli interventi di difesa del suolo, comunque denominati, di seguito denominati: "commissari di Governo per il contrasto del dissesto idrogeologico" o "commissari di Governo", esercitano le competenze sugli interventi relativi al contrasto del dissesto idrogeologico indipendentemente dalla fonte di finanziamento."
- Viste** Linee guida ANAC n. 1 di attuazione del Codice, recanti "Indirizzi generali sull'affidamento dei servizi attinenti all'architettura e all'ingegneria", approvate dal Consiglio dell'Autorità con deliberazione n. 973 del 14 settembre 2016 ed aggiornate con delibera del Consiglio dell'Autorità n. 417 del 15 maggio 2019;
- Viste** Linee guida ANAC n. 3 di attuazione del Codice, recanti "Nomina, ruolo e compiti del responsabile unico del procedimento per l'affidamento di appalti e concessioni", approvate dal Consiglio dell'Autorità con deliberazione n. 1096 del 26 ottobre 2016 ed aggiornate con deliberazione del Consiglio n. 1007 dell'11 ottobre 2017;
- Viste** Linee guida ANAC n. 4 di attuazione del Codice, recanti "Procedure per l'affidamento dei contratti pubblici di importo inferiore alle soglie di rilevanza comunitaria, indagini di mercato e formazione e gestione degli elenchi di operatori economici", approvate dal Consiglio dell'Autorità con deliberazione n. 1097 del 26 ottobre 2016, aggiornate con delibera del Consiglio n. 206 dell'1 marzo 2018 e con delibera del Consiglio n. 636 del 10 luglio 2019;

Considerato che il progetto identificato codice ReNDIS 19IRB20/G1 e con codice di assegnazione interno ME_17780 Roccavaldina – dal titolo "Consolidamento costone roccioso versante nord-ovest



del centro abitato di Roccavaldina – Importo globale € 1.000.000,00 – CUP J29D16001460001, è tra quelli individuati dalla Delibera di Giunta Regionale n° 29 del 21/01/2017 concernente “*Patto per lo Sviluppo della Regione Siciliana*”;

Visto il Decreto Commissariale n. 502 del 31 luglio 2017 con il quale è stato nominato quale Responsabile Unico del Procedimento dell'intervento in oggetto il Geom. Santino Scarcella, già nominato con determina n. 125 del 28/03/2017, in servizio presso l'Ufficio Tecnico del comune di Roccavaldina;


Visto il Decreto Commissariale n. 1150 del 20 novembre 2018 con il quale è stato nominato quale Responsabile Unico del Procedimento dell'intervento in oggetto l'Ing. Nunzio Santoro, già nominato con determina n. 434 del 09/11/2018, in sostituzione del geom. Santino Scarcella;

Visto il Decreto Commissariale n. 1055 del 26 maggio 2021 con il quale è stato nominato quale Responsabile Unico del Procedimento dell'intervento in oggetto l'ing. Pietro Anastasi, già individuato dal Sindaco del Comune di Roccavaldina con nota prot. n. 3689 del 24/05/2021, acquisita agli atti dell'Ufficio Commissariale con prot. UC n. 6408 del 24/05/2021, in sostituzione dell'Ing. Nunzio Santoro;

Visto il Decreto Commissariale n. 1163 del 09 giugno 2021, relativo al finanziamento dei servizi di ingegneria ed architettura correlati all'aggiornamento della progettazione definitiva, alla relazione geologica, alla progettazione esecutiva, al Coordinamento della sicurezza in fase di progettazione ed esecuzione, alla Direzione lavori, misura e contabilità, e alla redazione del Certificato di regolare esecuzione, per un importo complessivo pari ad € 71.768,73, oltre oneri ed Iva, di cui 7.636,68 per le competenze spettanti per l'espletamento della relazione geologica in fase di progettazione definitiva ed € 64.132,05 per la spesa prevista per l'aggiornamento della progettazione definitiva, la progettazione esecutiva, il Coordinamento della sicurezza in fase di progettazione ed esecuzione, alla Direzione lavori, misura e contabilità, e alla redazione del Certificato di regolare esecuzione;

Visto il Decreto a Contrarre n. 1497 del 22 luglio 2021, con il quale è stato autorizzato l'affidamento dei servizi tecnici per la redazione dello Studio geologico, relativo all'intervento codificato *Patto per il Sud – ME_17780_Roccavaldina (ME) “Consolidamento costone roccioso versante nord-ovest del centro abitato di Roccavaldina”* – Importo globale € 1.000.000,00 – Codice CARONTE SI_1_17780 – Codice ReNDiS 19IRB20/G1 – CUP J29D16001460001, ai sensi dell'art. 1, comma 2, lettera a) del decreto legge n. 76/2020 (c.d. “*decreto semplificazioni*”), convertito, con modificazioni, dalla legge 11 settembre 2020, n. 120 recante “*Misure urgenti per la semplificazione e l'innovazione digitale*”, in deroga all'art. 36, comma 2, lettera a) del decreto legislativo n. 50/2016 e ss.mm.ii. fino al 31 dicembre 2021, ad un idoneo operatore economico iscritto all'Albo dei professionisti dell'Ufficio del Commissario di Governo, da selezionare nel rispetto dei principi sanciti dall'art. 30, comma 1 del Codice, per un corrispettivo pari a € 7.636,68 calcolato come previsto dal D.M. Giustizia 17.06.2016 per i servizi di che trattasi, conseguentemente alla procedura di affidamento diretto, abbattuto del 20% e pertanto pari a € 6.109,34, oltre iva ed oneri.

Visto il Decreto a Contrarre n. 1498 del 22 luglio 2021, con il quale è stato autorizzato l'affidamento dei servizi tecnici per l'aggiornamento della progettazione definitiva, progettazione esecutiva, Coordinamento della sicurezza in fase di progettazione (CSP) ed esecuzione (CSE), Direzione lavori, misura e contabilità e redazione del Certificato di regolare esecuzione, relativo all'intervento codificato *Patto per il Sud – ME_17780_Roccavaldina (ME) “Consolidamento costone roccioso versante nord-ovest del centro abitato di Roccavaldina”* – Importo globale € 1.000.000,00 – Codice CARONTE SI_1_17780 – Codice ReNDiS 19IRB20/G1 – CUP J29D16001460001, ai sensi dell'art. 1, comma 2, lettera a) del decreto legge n. 76/2020 (c.d. “*decreto semplificazioni*”), convertito, con modificazioni, dalla legge 11 settembre 2020, n. 120 recante “*Misure urgenti per la semplificazione e l'innovazione digitale*”, in deroga all'art. 36, comma 2, lettera a) del decreto legislativo n. 50/2016 e ss.mm.ii. fino al 31 dicembre 2021, ad un idoneo operatore economico iscritto all'Albo dei professionisti dell'Ufficio del



Commissario di Governo, da selezionare nel rispetto dei principi sanciti dall'art. 30, comma 1 del Codice, per un corrispettivo pari a € 64.132,05 calcolato come previsto dal D.M. Giustizia 17.06.2016 per i servizi di che trattasi, conseguentemente alla procedura di affidamento diretto, abbattuto del 30% e pertanto pari a € 44.892,44, oltre iva ed oneri.

- Vista** la nota di affidamento del servizio di cui sopra, prot. 745/UC del 21 gennaio 2022 all'ing. Luigi La Sala, a seguito del Decreto Commissariale di revoca dell'incarico all'ing. Basilio Ceraolo, prot.2350/UC del 28/07/2021;
- Visto** il Disciplinare d'incarico Rep n. 779/2022 del 07 aprile 2022 relativo all'affidamento del servizio per l'aggiornamento della progettazione definitiva, progettazione esecutiva, Coordinamento della sicurezza in fase di progettazione (CSP) ed esecuzione (CSE), Direzione lavori, misura e contabilità e redazione del Certificato di regolare esecuzione nell'ambito dei lavori in oggetto, stipulato tra l'Ufficio del Commissario di Governo, contro il dissesto idrogeologico nella Regione Siciliana ex legibus n. 116/2014 e n. 164/2014 e l'ing. Luigi La Sala.
- Visto** il Decreto Commissariale n. 626 del 13 aprile 2022 con il quale si è preso atto del *Disciplinare di Incarico per servizi tecnici per l'aggiornamento della progettazione definitiva, progettazione esecutiva, Coordinamento della sicurezza in fase di progettazione (CSP) ed esecuzione (CSE), Direzione lavori, misura e contabilità e redazione del Certificato di regolare esecuzione*, riguardanti l'intervento **Patto per il Sud – ME_17780_Roccavaldina** "Consolidamento costone roccioso versante nord-ovest del centro abitato di Roccavaldina" – Importo globale € 1.000.000,00 – Codice CARONTE SI_1_17780 – Codice ReNDiS 19IRB20/G1 – CUP J29D16001460001 CIG 8842318FA2, all'ing. Luigi La Sala.
- Vista** la nota del 25 maggio 2022, acquisita in pari data al prot. 6803, con la quale il RUP ha trasmesso il parere tecnico relativo al piano di indagini geognostiche e prove di laboratorio e la relativa approvazione in linea tecnica prot. n. 3984 del 25 maggio 2022, necessario per la redazione dello studio geologico a supporto della progettazione dei lavori in oggetto;
- Visto** il Decreto Commissariale n. 976 del 29 giugno 2022 con il quale in relazione all'intervento **Patto per il Sud – ME_17780_Roccavaldina (ME)** "Consolidamento costone roccioso versante nord-ovest del centro abitato di Roccavaldina" – Importo globale € 1.000.000,00 – Codice CARONTE SI_1_17780 – Codice ReNDiS 19IRB20/G1 – CUP J29D16001460001 CIG 8842318FA2, è stato finanziato il piano di indagini geognostiche, per un importo complessivo di € 31.610,07 per le indagini e per i costi della sicurezza e €. 10.284,72 per somme a disposizione, per un importo complessivo di € 41.894,79.
- Vista** la nota Prot. n. 5409 del 14/07/2022, acquisita in data 18/07/2022 al prot. 9081, con la quale il RUP ha trasmesso l'approvazione degli elaborati economici del piano d'indagini aggiornato al prezziario regionale LL.PP.- giugno 2022, necessario per la redazione dello studio geologico a supporto della progettazione dei lavori in oggetto;
- Visto** il Piano d'indagini approvato ove viene riportato l'importo del servizio da affidare che è pari ad € 32.982,61 (di cui €. 31.081,79 per le indagini geognostiche comprensivi dei costi di manodopera, soggetti a ribasso ed €. 1.900,82 per i costi della sicurezza non soggetti a ribasso d'asta), oltre oneri e iva;
- Visto** il Decreto Commissariale n. 1150 del 01 agosto 2022 con il quale in relazione all'intervento **Patto per il Sud – ME_17780_Roccavaldina (ME)** "Consolidamento costone roccioso versante nord-ovest del centro abitato di Roccavaldina" – Importo globale € 1.000.000,00 – Codice CARONTE SI_1_17780 – Codice ReNDiS 19IRB20/G1 – CUP J29D16001460001 CIG 8842318FA2, è stato modificato il finanziamento di cui ai Decreti n.1163 del 09/06/2021 e n. 976 del 29/06/2022, integrando il finanziamento al piano di indagini geognostiche aggiornato al nuovo Prezziario Regionale dei LL.PP. , per un importo complessivo di € 32.982,61 per le indagini e per i costi della sicurezza e €. 10.665,30 per somme a disposizione, per un importo complessivo di € 43.637,91.



Considerato che, per quanto sopra evidenziato, per il prosieguo delle attività necessarie alla realizzazione del progetto identificato con codice interno ME_17780_Roccavaldina (ME) "Consolidamento costone roccioso versante nord-ovest del centro abitato di Roccavaldina" – Importo globale € 1.000.000,00 – Codice CARONTE SI_1_17780 – Codice ReNDIS 19IRB20/G1 – CUP J29D16001460001, si rende necessario l'affidamento ai soggetti di cui all'art. 46 del Codice dei servizi di architettura e ingegneria di cui alla nota del 25/05/2022, acquisita in pari data al prot. 6803, con la quale il RUP ha trasmesso il parere tecnico relativo al piano di indagini geognostiche e prove di laboratorio e la relativa approvazione in linea tecnica Prot. n. 3984 del 25/05/2022, necessario per la redazione dello studio geologico a supporto della progettazione dei lavori in oggetto e alla nota Prot. n. 5409 del 14/07/2022, acquisita in data 18/07/2022 al prot. 9081, con la quale il RUP ha trasmesso l'approvazione degli elaborati economici del piano d'indagini aggiornato al prezziario regionale LL.PP.- giugno 2022, necessario per la redazione dello studio geologico a supporto della progettazione dei lavori in oggetto;

Considerato che:

- a) l'importo per l'esecuzione dei servizi di cui trattasi, quantificato facendo riferimento ad analisi prezzi di cui al computo allegato Piano d'indagini approvato dal RUP, risulta essere pari a € 32.982,61 (di cui € 31.081,79 per le indagini geognostiche comprensivi dei costi di manodopera, soggetti a ribasso ed € 1.900,82 per i costi della sicurezza non soggetti a ribasso d'asta), oltre oneri e iva, e che lo stesso è inferiore all'importo di € 139.000,00 di cui all'art. 35, comma 1, lettera b) del D.Lgs n. 50/2016, così come modificato dall'art. 1, comma 2, lettera a) del decreto legge n. 76/2020 (c.d. "decreto semplificazioni") e aggiornato dall'art. 51, comma 1, del decreto legge 31 maggio 2021, n. 77 (c.d. "decreto semplificazioni bis"), convertito, con modificazioni, dalla legge 29 luglio 2021, n. 108, recante "Conversione in legge, con modificazioni, del decreto-legge 31 maggio 2021, n. 77, recante governance del Piano nazionale di ripresa e resilienza e prime misure di rafforzamento delle strutture amministrative e di accelerazione e snellimento delle procedure", in deroga al decreto legislativo 18/04/2016, n. 50 e in via transitoria fino al 30 giugno 2023, sotto il quale è riconosciuta la legittimità del ricorso alla procedura di affidamento diretto;
- b) il citato art. 1, comma 2, lettera a), del D.L. n. 76/2020, convertito con modificazioni, dalla Legge 11 settembre 2020 n. 120, aggiornato dall'art. 51, comma 1, del decreto legge 31 maggio 2021, n. 77 (c.d. "decreto semplificazioni bis"), convertito, con modificazioni, dalla legge 29 luglio 2021, n. 108 recita testualmente:
 - a) *affidamento diretto per lavori di importo inferiore a 150.000 euro e per servizi e forniture, ivi compresi i servizi di ingegneria e architettura e l'attività di progettazione, di importo inferiore a 139.000 euro. In tali casi la stazione appaltante procede all'affidamento diretto, anche senza consultazione di più operatori economici, fermi restando il rispetto dei principi di cui all'articolo 30 del codice dei contratti pubblici di cui al decreto legislativo 18 aprile 2016, n. 50, e l'esigenza che siano scelti soggetti in possesso di pregresse e documentate esperienze analoghe a quelle oggetto di affidamento, anche individuati tra coloro che risultano iscritti in elenchi o albi istituiti dalla stazione appaltante, comunque nel rispetto del principio di rotazione;*
- c) il ricorso ad una procedura di gara ordinaria determinerebbe un allungamento dei tempi non compatibile con l'esigenza di realizzazione urgente ed improcrastinabile dell'intervento in oggetto;
- d) pertanto, il ricorso alla procedura di cui all'art. 1, comma 2, lettera a) del D.L. n. 76/2020, cosiddetto decreto semplificazioni, aggiornato dall'art. 51, comma 1, del decreto legge 31 maggio 2021, n. 77 (c.d. "decreto semplificazioni bis"), convertito, con modificazioni, dalla legge 29 luglio 2021, n. 108, in deroga all'art. 36, comma 2, lettera a) del decreto legislativo 18/04/2016, n. 50 e in via transitoria fino al 30 giugno 2023, garantisce nel caso di specie un affidamento in forma celere e semplificata e conseguentemente una riduzione dei tempi complessivi per



l'esecuzione delle indagini;

- e) risulta urgente e indifferibile provvedere all'affidamento dell'indagine sopra indicate, al fine di porre in essere ogni utile azione volta all'attuazione dell'intervento necessario per garantire la mitigazione del rischio idrogeologico e la salvaguardia della pubblica incolumità;
- f) questo Ufficio del Commissario di Governo, in ordine al ricorso degli affidamenti diretti, atteso che l'O.E. sarà scelto nell'ambito di un albo pubblico di imprese aggiornato costantemente e pubblicato nella sezione "Trasparenza" del sito della Stazione Appaltante, nonché per le pertinenti capacità professionali afferenti all'incarico e nell'ambito di una rotazione di operatori economici che tiene conto degli affidamenti da questi ultimi ricevuti precedentemente, garantisce i criteri di trasparenza, pubblicità e rotazione richiesti dalla normativa di riferimento per il conferimento degli affidamenti;
- g) la scelta dell'individuazione di un idoneo operatore economico con il quale procedere ad affidamento diretto per l'acquisizione dell'indagine di che trattasi, può essere eseguita dalla Stazione Appaltante anche mediante ricorso ad elenco di operatori qualificati costituiti da essa;

Considerato che, alla luce di quanto sopra esposto, è intenzione di questa Stazione Appaltante, proporre l'affidamento dei servizi in oggetto, per un importo pari ad € 32.982,61 (di cui € 31.081,79 per le indagini geognostiche comprensivi dei costi di manodopera, soggetti a ribasso ed € 1.900,82 per i costi della sicurezza non soggetti a ribasso d'asta), oltre oneri e iva, di **soggetti a ribasso del 20%**, quindi per un importo complessivo ribassato di € 26.766,25, escluso oneri ed Iva;

Tutto ciò visto e considerato, ai sensi delle norme di legge e di regolamento vigenti in materia di contabilità generale dello Stato, avvalendosi delle deroghe di cui all'art. 20, comma 4, del D.L. 29/11/2008, n. 185, come richiamato dall'art. 17 del D.L. 30/12/2009, n. 195, nonché del D.L. 24/06/2014, n. 91, convertito, con modificazioni, dalla legge 11/08/2014, n. 116 e di quanto previsto dall'art. 9, comma 2, lettera a) del D.L. 12/09/2014, n. 133 convertito con modificazioni dalla legge 11/11/2014, n. 164.

DECRETA

Art. 1

Le premesse formano parte integrante e sostanziale del presente Atto.

Art. 2

Si prende atto che, nell'ambito dell'intervento **ME_17780_Roccavaldina (ME)** "Consolidamento costone roccioso versante nord-ovest del centro abitato di Roccavaldina" – Importo globale € 1.000.000,00 – Codice CARONTE SI_1_17780 – Codice ReNDiS 19IRB20/G1 – CUP J29D16001460001, a valere sulle somme finanziate con Decreto Commissariale n. 1150 del 01/08/2022 ed al fine di dare attuazione allo stesso è necessario affidare i servizi de quo per l'importo complessivo di € 26.766,25, oltre oneri ed Iva.

Art. 3

È autorizzato l'affidamento delle indagini di € 32.982,61 (di cui € 31.081,79 per le indagini geognostiche comprensivi dei costi di manodopera, soggetti a ribasso ed € 1.900,82 per i costi della sicurezza non soggetti a ribasso d'asta), oltre oneri e iva, di **soggetti a ribasso del 20%**, quindi per un importo complessivo ribassato di € 26.766,25, oltre oneri ed Iva, per l'acquisizione delle indagini geognostiche e rilievi, necessarie per il prosieguo delle attività necessarie alla realizzazione del progetto identificato con codice interno **ME_17780_Roccavaldina** "Consolidamento costone roccioso versante nord-ovest del centro abitato di Roccavaldina" – Importo globale € 1.000.000,00 – Codice CARONTE SI_1_17780 – Codice ReNDiS 19IRB20/G1 – CUP J29D16001460001, ai sensi dell'art. 1, comma 2, lettera a) del decreto legge n. 76/2020 (c.d. "decreto semplificazioni"), modificato dall'art. 51, comma 1, del decreto legge 31 maggio 2021, n. 77 (c.d. "decreto semplificazioni bis"), convertito, con modificazioni, dalla legge



29 luglio 2021, n. 108, recante "Conversione in legge, con modificazioni, del decreto-legge 31 maggio 2021, n. 77, recante governance del Piano nazionale di ripresa e resilienza e prime misure di rafforzamento delle strutture amministrative e di accelerazione e snellimento delle procedure", in deroga all'art. 36, comma 2, lettera a) del decreto legislativo 18 aprile 2016, n. 50 e in via transitoria fino al 30 giugno 2023, ad un idoneo operatore economico iscritto all'Albo delle imprese dell'Ufficio del Commissario di Governo, da selezionare nel rispetto dei principi sanciti dall'art. 30, comma 1, del Codice.

Art. 4

Il corrispettivo effettivo per le indagini in oggetto è pari ad € 32.982,61 (di cui € 31.081,79 per le indagini geognostiche comprensivi dei costi di manodopera, soggetti a ribasso ed € 1.900,82 per i costi della sicurezza non soggetti a ribasso d'asta), oltre oneri e iva, per l'acquisizione delle indagini geognostiche e rilievi, come da Computo Metrico allegato al piano delle indagini di che trattasi, conseguentemente alla procedura di affidamento diretto, sarà abbattuto del 20% e risulta pertanto pari a € 26.766,25 oltre oneri ed Iva, per l'acquisizione delle indagini geognostiche e rilievi.



All'impegno del suddetto importo si provvederà con successivo provvedimento, a seguito di obbligazione giuridicamente vincolante perfezionata in relazione agli esiti della procedura di affidamento.

Art. 5

Le Aree "Finanziaria, contabile e personale", "A.A.GG. e Protocollo", "Gare", "Monitoraggio - RIO" e "Tecnica 1 e 2 - Ufficio Contratti e affidamenti diretti" dell'Ufficio del Commissario di Governo provvederanno alle conseguenziali annotazioni contabili e agli adempimenti di competenza.

Art. 6

Il presente Decreto, pubblicato ai sensi del D.Lgs. 33/2013 sul sito istituzionale dell'Ufficio del Commissario di Governo www.ucomidrogeosicilia.it, sarà trasmesso al R.U.P., al Comune di Roccavaldina (ME) e alle Aree "Finanziaria, contabile e personale", "A.A.GG. e Protocollo", "Gare", "Monitoraggio - RIO" e "Tecnica 1 e 2 - Ufficio Contratti e affidamenti diretti" dell'Ufficio del Commissario di Governo per quanto di competenza.

Il proponente
Responsabile Unico del Procedimento
Ing. Pietro  

Il Soggetto Attuatore
Dott.  