



**UFFICIO DEL COMMISSARIO STRAORDINARIO DELEGATO**

“per l’attuazione degli interventi per la mitigazione del rischio idrogeologico  
nella Regione Sicilia previsti nell’Accordo di Programma siglato il 30.03.2010”

Ex OPCM 09 luglio 2010, n.3886 art.1

Prot. n. 3217 /UC del 24 AGO 2012

**24 AGO. 2012**

Al RUP Arch. Vito Palazzolo  
c/o Comune di Regalbuto  
Piazza della Repubblica, 1  
94017 Regalbuto (EN)  
Fax 0935.911336

All’Assessorato Regionale Territorio e Ambiente  
Servizio 3 Assetto del Territorio e Difesa del  
Suolo - Via Ugo La Malfa, 169  
90146 - PALERMO  
FAX 091.7077969

All’Azienda Sanitaria Provinciale Enna  
Viale A. Diaz n.7  
94100 - ENNA  
FAX 0935.520127

All’Ispettorato Ripartimentale delle Foreste  
di Enna  
Via Piazza Armerina, 29  
94100 - ENNA  
FAX 0935.501164

Alla Soprintendenza BB.CC. AA. di Enna  
Via Orfanotrofio, 15  
94100 Enna  
Fax 0935.5076335

Alla Provincia Regionale di Enna  
Piazza Garibaldi 2  
94100 - Enna  
FAX 0935.500429

**OGGETTO:** EN 047 - “Lavori di sistemazione idro-geologica e consolidamento a difesa della  
zona Nord-Est dell’abitato” - Comune di Regalbuto (EN)

**Trasmissione Verbale Conferenza dei Servizi del 24.08.2012**

Si trasmette, in allegato alla presente, il verbale della conferenza dei servizi relativa ai lavori in oggetto indicati. All’Azienda Sanitaria Provinciale di Enna, all’Ispettorato Ripartimentale delle Foreste di Enna ed alla Provincia Regionale di Enna si comunica che si rimane in attesa del parere di competenza che, nel caso non fosse reso entro sette giorni dal ricevimento della presente, in ossequio ai poteri di deroga di cui all’art. 2, comma 2 e 3, O.P.C.M. 3815/09 richiamati dall’art. 21 dell’O.P.C.M. 3916/2010, si intenderà inderogabilmente acquisito con esito positivo.

Il Commissario Straordinario Delegato  
Soggetto Attuatore  
(*Dott. Maurizio Croce*)







**UFFICIO DEL COMMISSARIO STRAORDINARIO DELEGATO**

“per la realizzazione degli interventi per la mitigazione del rischio idrogeologico nella Regione Sicilia previsti nell’Accordo di Programma siglato il 30.03.2010”

Ex DPCM 10 dicembre 2010 ed ex OPCM 09 luglio 2010, n.3886 art.1

Via C. Nigra, 5 – Palermo

VERBALE DI CONFERENZA DI SERVIZI DEL 24 AGOSTO 2012

per l’acquisizione dei pareri sul Progetto Esecutivo dei **“Lavori di sistemazione idro-geologica e consolidamento a difesa della zona Nord-Est dell’abitato” – Comune di Regalbuto (EN)** – contraddistinto con il cod. EN 047 A.

PREMESSO

- che con nota Prot. n° 3077/UC del 7 agosto 2012 è stata indetta la Conferenza di Servizi di cui all’art. 14 e seguenti della legge 7 agosto 1990, n° 241, così come modificata ed integrata dalla Legge 11 febbraio 2005, n. 15, dal Decreto legge 14 marzo 2005, n. 35, dalla Legge 2 aprile 2007, n. 40 e dalla Legge 18 giugno 2009, n. 69, per la valutazione ed approvazione del progetto esecutivo dei “Lavori di sistemazione idro-geologica e consolidamento a difesa della zona Nord-Est dell’abitato nel Comune di Regalbuto (EN)” – contraddistinto con il cod. EN 047 A;
- che con la succitata nota sono stati invitati a partecipare, per quanto di propria competenza, i seguenti Enti:
  - Comune di Regalbuto;
  - Responsabile Unico del Procedimento Arch. Vito Palazzolo;
  - Assessorato Regionale Territorio e Ambiente - Servizio 3 Assetto del Territorio e Difesa del Suolo;
  - Ufficio del Genio Civile di Enna;
  - Azienda Sanitaria Provinciale di Enna;
  - Ispettorato Ripartimentale delle Foreste di Enna;
  - Soprintendenza BB.CC. AA. di Enna;
  - Provincia Regionale di Enna;
  - A.N.A.S. - Direzione Regionale per la Sicilia;
  - Ing. Ignazio Pio Aldo Giglio - Coprogettista delle opere;
- che con la nota Prot. n° 3077/UC del 7 agosto 2012, con cui è stata indetta la Conferenza di Servizi, è stato dato mandato ai progettisti di trasmettere ai soggetti invitati, per quanto di interesse, gli elaborati progettuali relativi alle opere anzidette;
- che il progetto in questione è stato depositato agli atti della Conferenza.

TUTTO CIO’ PREMESSO, SI DA’ ATTO DI QUANTO SEGUE



L'anno 2012 (duemiladodici) il giorno 24 (ventiquattro) del mese di agosto, in Palermo presso gli Uffici del Commissario Straordinario Delegato di via Costantino Nigra n. 5, si è tenuta la riunione dei partecipanti alla Conferenza di Servizi, sotto la Presidenza del Commissario Straordinario delegato ex O.P.C.M. 3886/10, Dott. Maurizio Croce, assistito dal sostituto del Commissario Straordinario delegato ex O.P.C.M. 3886/10, ing. Alessandra Caffarelli, dal responsabile dell'area tecnica della Struttura Commissariale Arch. Giovanni Piero Di Magro e dal Dott. Giuseppe Lombardo funzionario della Struttura Commissariale, che svolge le funzioni di segretario.

Il Presidente della Conferenza apre la riunione alle ore 12,00.

Sono presenti:

- 1) Il Dott. Francesco Bivona, Sindaco del Comune di Regalbuto;
- 2) L'Ing. Gianluca Coroneo, supporto al RUP della struttura Commissariale;
- 3) Ing. Di Gregorio Gulizia Innocenzo, del Genio Civile di Enna;
- 4) Geom. Licciardo Daniele, dell'A.N.A.S. Direzione Regionale per la Sicilia, sezione compartimentale di Catania;
- 5) Ing. Ignazio Pio Aldo Giglio e Geom. Giuseppe Arnone, progettisti delle opere.

Non sono presenti i rappresentanti dell'Assessorato Regionale Territorio e Ambiente - Servizio 3 Assetto del Territorio e Difesa del Suolo, della Soprintendenza BB.CC.AA. di Enna, dell'Azienda Sanitaria Provinciale di Enna, dell'Ispettorato Ripartimentale delle Foreste di Enna e della Provincia Regionale di Enna.

Il Presidente illustra brevemente l'iter procedurale della Conferenza, ricordando che la stessa rappresenta un modulo procedurale a disposizione dall'ordinamento giuridico per pervenire all'approvazione dei progetti quando in un determinato procedimento amministrativo siano coinvolti più interessi pubblici ed ha precisato che il Soggetto Attuatore/Commissario Straordinario Delegato, tra l'altro, ai sensi dell'art.21 dell'OPCM 3916/2010 si avvale dei poteri di cui all'art. 2 dell' OPCM 3815/2010 mediante il quale può, ove ritenuto necessario, indire Conferenze dei Servizi. Il Presidente ha poi esplicitato l'obiettivo della Conferenza odierna, volto a conseguire gli assensi da parte delle amministrazioni e degli Enti interessati dall'approvazione del progetto ed ha segnalato le concrete modalità di svolgimento della riunione.

Infine, il Presidente nel ringraziare i presenti, anche per avere messo a disposizione le proprie risorse per l'istruzione in tempi brevi degli interventi urgenti ed indifferibili di mitigazione del rischio idrogeologico, ha passato la parola ai progettisti per l'illustrazione del progetto.

Al termine dell'illustrazione progettuale, si da lettura dei pareri posti agli atti di questo Ufficio che si allegano al presente verbale:

1. Nota prot. n. 46991 del 13.08.2012 dell'Assessorato Reg.le Territorio e Ambiente - Servizio 3 Assetto del Territorio e Difesa del Suolo, con la quale è stata trasmessa copia del parere di coerenza già reso dal Servizio 3 con nota prot. 10978 del 20.02.12 con cui è verificata la coerenza del progetto esecutivo con le finalità del PAI;
2. Nota prot. n. 2489 del 21.08.2012 della Soprintendenza ai BB.CC.AA. di Enna ,con la quale si ribadisce il parere favorevole con prescrizioni rilasciato con nota prot. n. 1977/IP del 06.08.10

Relativamente alla succitata nota della Soprintendenza l'Ing. Giglio fa rilevare che nel quadro economico di progetto è già stata prevista la voce relativa alla nomina dell'archeologo.



Il Sindaco del Comune di Regalbuto pone agli atti della Conferenza dei servizi la nota del 24.08.12, con la quale il Dirigente dell'area tecnica ribadisce che il progetto in questione è conforme agli strumenti urbanistici.

Il Commissario Straordinario Delegato invita il Comune a dare avvio alle procedure espropriative e darne comunicazione a questo Ufficio.

L'Ing. Di Gregorio Gulizia Innocenzo dell'Ufficio del Genio Civile di Enna, considerato che sul progetto era già stato reso parere con nota prot.. 8023 del 16 agosto 2010 e che non sono state apportate delle modifiche sul progetto agli atti dell'Ufficio, conferma quanto già espresso con la suddetta nota che si allega al presente verbale.

Ing. Licciardo Daniele in rappresentanza dell'A.N.A.S. consegna agli atti della conferenza dei servizi il parere reso con prescrizioni, prot. N. CPA-0051250-P del 23.08.12, allegato al presente verbale.


Il Commissario Straordinario Delegato dà indicazione ai progettisti di ottemperare a quanto richiesto dall'ANAS e di trasmettere a questo Ufficio le integrazioni prodotte entro quindici giorni dalla data odierna. Tali integrazioni saranno trasmesse all'ANAS, che dovrà esprimere il parere di competenza entro sette giorni dalla data di ricezione delle stesse.

La Conferenza di Servizi si chiude alle ore 13.00.

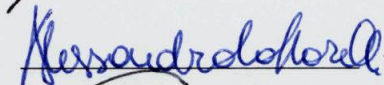
Ai sensi dell'art. 14, comma 2 della legge 24 novembre 2000 , n. 340 si procederà alla pubblicità delle determinazioni assunte in Conferenza di Servizi con il presente verbale, mediante pubblicazione sul sito del Commissario Delegato [www.ucomidrogeosicilia.it](http://www.ucomidrogeosicilia.it) e l'inoltro al Comune di Regalbuto per la pubblicazione all'Albo Pretorio online del Comune.

Palermo, 24 agosto 2012

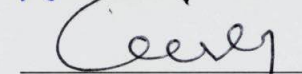
Letto, confermato e sottoscritto.



**Dott. Maurizio Croce** – Commissario Straord. Delegato ex O.P.C.M. 3886/10



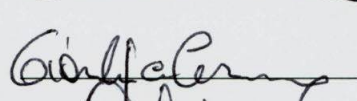
**Ing. Alessandra Caffarelli** – Sostituto Commissario Straord. Delegato



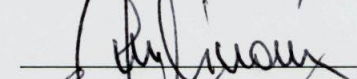
**Arch. Giovanni Piero Di Magro** – Funzionario Struttura Commissariale



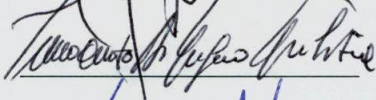
**Dott. Geol. Giuseppe Lombardo** – Funzionario Struttura Commissariale



**Ing. Gianluca Coroneo** – Supporto al RUP dell'Intervento




**Dott. Francesco Bivona** – Sindaco del Comune di Regalbuto



**Ing. Di Gregorio Gulizia Innocenzo** – Genio Civile di Enna



**Ing. Licciardo Daniele** – A.N.A.S. Direzione Regionale per la Sicilia



**Ing. Ignazio Pio Aldo Giglio** – Coprogettista



**Geom. Giuseppe Arnone** – Coprogettista





**Anas SpA** Società con Socio Unico  
Cap. Soc. € 2.269.892.000,00 – Iscr. R.E.A. 1024951 – P.IVA 02133681003 – C.F. 80208450587  
Sede legale: Via Monzambano, 10 – 00185 Roma – Tel. 06 44461 - Fax 06 4456224  
Sede Compartimentale: V.le A. De Gasperi, 247 - 90146 Palermo -Tel. 091.379111 - Fax. 091.521722

Direzione Regionale per la Sicilia

Area Tecnica Esercizio (CT) - CMA

Rif. Nostri CPA-0045267-A del 19/07/2010  
CPA-0049402 -P del 06/08/2010  
CPA-0050460-A del 16/08/2012

ANAS S.p.A



Prot. CPA-0051250-P del 23/08/2012

**AI COMMISSARIO STRAORDINARIO DELEGATO**  
" per l'attuazione degli interventi per la mitigazione  
del rischio idrogeologico"

Via C.Nigra 5  
90141 PALERMO

c.a. **AL Comune di REGALBUTO**  
**del RUP Arch. Vito PALazzolo**  
Piazza della Repubblica, 1  
94017 Regalbuto (EN)

**OGGETTO:** Lavori di sistemazione idro-geologica e consolidamento a difesa della zona Nord-Est dell'abitato" – Comune di Regalbuto (EN)

Con riferimento alla Vostra convocazione (Prot. 3077/UC del 07/08/2012) per i lavori in oggetto si rilascia "**PARERE FAVOREVOLE**" all'esecuzione dei Lavori con le seguenti **Prescrizioni**.

- Negli elaborati grafici trasmessi ed in particolare nella TAV 6.2, non è rappresentato il recapito intermedio e finale delle acque convogliate sia dalle due canaline (lato Regalbuto) sia dalla canalina di allontanamento (lato Paternò). Si ritiene pertanto che gli elaborati riguardanti le opere suddette, dovranno essere integrati, con i suddetti recapiti, previa verifica idraulica dell'intera rete di smaltimento delle acque superficiali.
- Il progetto trasmesso, dovrà essere integrato con la fasizzazione dell'intervento, riportando nello specifico la gestione della circolazione della SS121, durante il disaggio e lavorazioni in genere.  
Inoltre la stazione appaltante/Impresa dovrà stipulare una fidejussione pari a €25.000, a favore di ANAS Spa, per gli eventuali danni arrecati al patrimonio Demaniale.

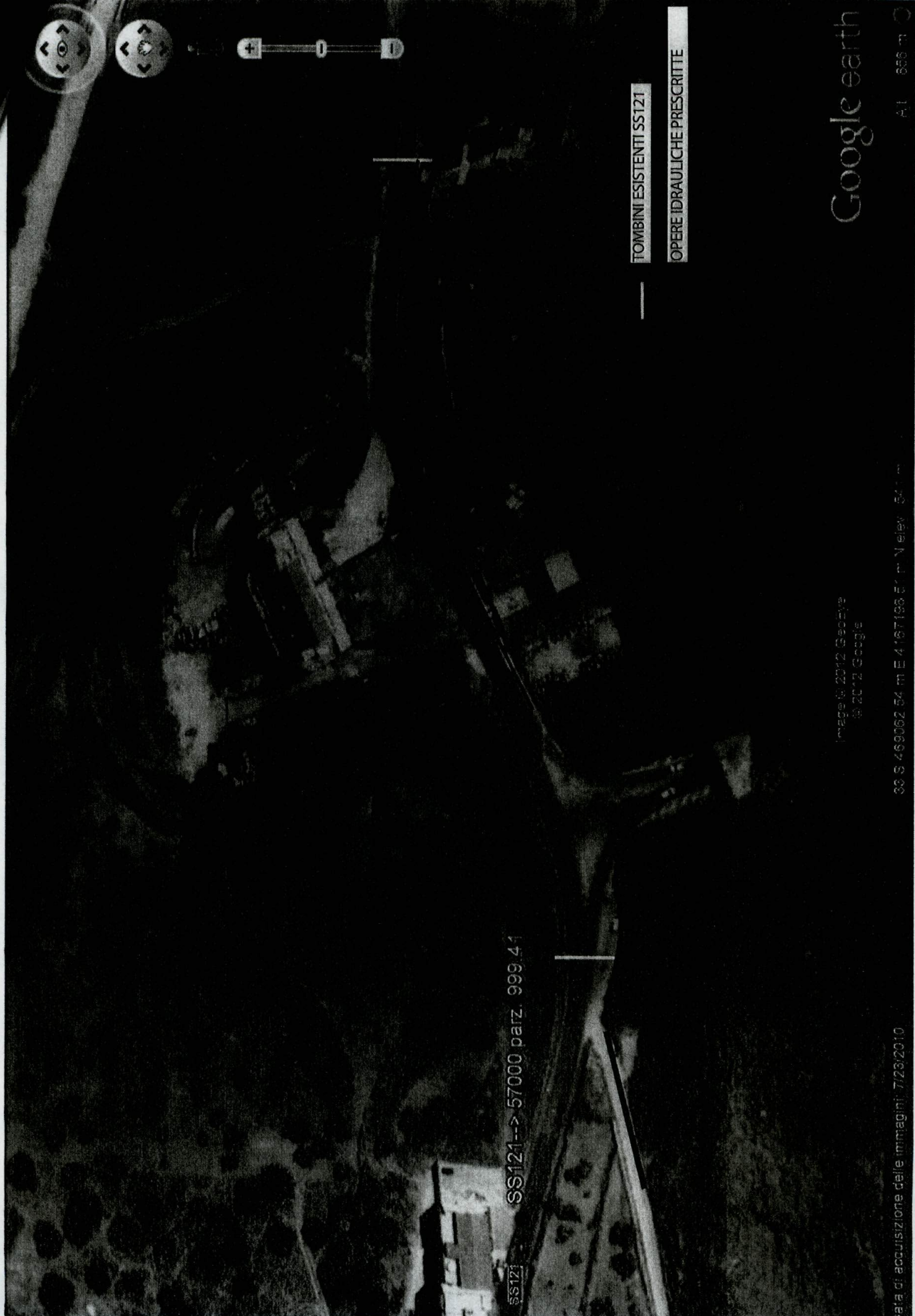




- Il progetto prevede, come riportato alla fine di pagina 9 dell'elaborato "Relazione" TAV 1, la messa a dimora di essenze arboree e arbustive, vedi anche TAV. 6.2. Tali alberature ai sensi dell' art. 16 del D.Lgs. 30-04-92 n° 285 (Codice della Strada) e dell'art. 26 comma 6 DPR 16-12-92 n° 495 (Regolamento), possono essere messe a dimora a distanza non inferiore a metri 6 dal confine stradale.

Allegato. Foto aerea con riportate prescrizioni idrauliche in rosso.

IL DIRIGENTE AREA TECNICA ESERCIZIO  
(Dott. Ing. Pierfrancesco SAVOIA)



SS121--> 57000 parz. 999\_41

SS121

TOMBINI ESISTENTI SS121

OPERE IDRAULICHE PRESCRITTE

Image © 2012 Google  
© 2012 Google

Google earth

Data di acquisizione delle immagini: 7/23/2010

33 S 469062 54 m E 4187193 51 m N elev. 541 m

Alt 686 m







# COMUNE DI REGALBUTO

## PROVINCIA DI ENNA

*Ufficio Tecnico*

*Piazza Vittorio Veneto n - 1, 94017 Regalbuto (EN)*  
*Codice Fiscale 8000066862 - P. IVA 00421370867*  
*Tel. 0935911311 - Fax 0935911360*  
*utcregalbuto@videobank.it*

Oggetto: Progetto di "Sistemazione idrogeologica e consolidamento a difesa della zona nord/est dell' abitato" – CONFORMITA' URBANISTICA

### IL SINDACO

- Vista la Legge Regionale 31/03/1972, n. 19 art. 9;
- Visto il Piano Stralcio di Bacino per l' Assetto Idrogeologico della Sicilia (P.A.I.), reso ai sensi del D.L. nr. 180/98 convertito, con modificazioni, con legge nr. 267/98 e ss. mm. ed ii.;
- Vista la circolare dell'Assessorato Regionale Territorio ed Ambiente del 20/01/1993, nr. 1/93 – D.R.U.;
- Vista la L.R. 1/9/1993, nr. 25 art. 154;
- Visto il Piano Regolatore Comunale con annesse prescrizioni esecutive ed il Regolamento Edilizio approvato dall'Assessorato al Territorio ed Ambiente con D.Dir. nr. 144 del 03/04/2002;
- Visto il progetto per i lavori di "Sistemazione idrogeologica e consolidamento a difesa della zona nord/est dell' abitato" da realizzarsi nel comune di Regalbuto, redatto dall' ing. Aldo Ignazio Giglio e dal geom. Giuseppe Arnone;

### A T T E S T A

che il progetto per i lavori di "Sistemazione idrogeologica e consolidamento a difesa della zona nord/est dell' abitato" da realizzarsi nel comune di Regalbuto è conforme alle previsioni degli strumenti urbanistici vigenti.

Regalbuto, li 24.01.2011

Il Responsabile Unico del Procedimento  
(arch. Vito Palazzolo)



Il Sindaco

(dott. Gaetano Punzi)

VISTO: Si riconferma quanto sopra attestato.

Il Sindaco  
(dott. Francesco Bivona)

Data, li 24.08.2012





REGIONE SICILIANA  
Assessorato delle Infrastrutture e della Mobilità  
Dipartimento Infrastrutture, Mobilità e Trasporti  
Ufficio del Genio Civile  
ENNA

**OGGETTO:** Legge 02/02/74 n. 64 e L.R. 7/03 – Comune di Regalbuto- Progetto per i lavori di sistemazione idrogeologica di consolidamento a difesa della zona nord/est dell'abitato.

**PARERE DI FATTIBILITA'**

- **Vista** l'istanza del 13/07/10 prot. n.10441 trasmessa dal Sindaco Dott Gaetano Punzi ed acquisita agli atti d'Ufficio con protocollo n. 7136 del 16/07/10 , con la quale si richiede il parere di fattibilità sismica di competenza di questo Ufficio ai sensi della L. 64/74 concernente il progetto esecutivo in epigrafe;

- **Visti** gli elaborati progettuali a firma dell'Ing. Ignazio Pio Aldo Giglio e del Geom. G.Arnone di cui all'allegato elenco:

-Relazione tecnica e quadro complessivo delle previsioni di spesa - Documentazione fotografica - Relazione sui vincoli e sulla valutazione di impatto ambientale - Studio idrologico e verifiche idrauliche - Barriera paramassi verifica delle traiettorie – Verifica di stabilità - Relazione Geologica -Relazione indagini in sito e prove Geotecniche di laboratorio - Relazione Geotecnica - Corografia – Stralcio strumento urbanistico- Planimetria stato di fatto – Planimetria dell'intervento (nuovo assetto) - Planimetria dell'intervento (nuovo assetto con indicazione sezioni) – Interventi (Sezione n. 13-13 e particolari costruttivi - Interventi (Sezione costruttiva n. 16 e particolari) - Interventi (Sezione costruttiva n. 22, schemi e particolari montaggio geo-composito – Particolari costruttivi interventi di consolidamento su pendio – Particolari costruttivi barriera paramassi – Particolari costruttivi gabbionate – Particolari costruttivi viminate, palizzate e canaletta rinverdibile.

-- **Vista** la relazione geologica a firma del Dott. Geologo La Spina Giuseppe;

Considerato che

-il carteggio trasmesso è costituito dagli elaborati previsti dall'art.17 della L. 64/74;

-le opere in progetto, rispettano la normativa tecnica antisismica di cui alla succitata L. 64/74 e relativi Decreti Ministeriali di attuazione della stessa legge.

**SI ESPRIME PARERE**



che le opere previste nell'ambito del progetto indicato in oggetto sono fattibili ai sensi della L. 64/74, , fatto salvo l'obbligo dell'acquisizione preventiva di eventuali ulteriori pareri derivanti dall'esistenza di vincoli di natura diversa gravanti nell'area.e a condizione che vengano rispettate le prescrizioni di cui al paragrafo "conclusioni" della relazione geologica.

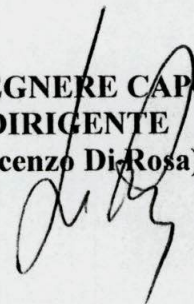
Il presente parere concerne esclusivamente l'osservanza delle norme contenute nella Legge n. 64/74 e, pertanto, non esime il committente di richiedere ulteriori diverse autorizzazioni prima e/o durante il corso dei lavori in base a specifiche norme.

La realizzazione delle opere previste in progetto è, altresì, subordinata alla scrupolosa osservanza di tutte le ulteriori norme tecniche vigenti in materia, ivi comprese quelle sulla sicurezza dei lavoratori nei luoghi di lavoro.

Prima dell'inizio dei lavori la pratica dovrà essere perfezionata nei modi e nelle forme previste dall'art. 32 della L.R. 7/03, comunicando altresì a questo Ufficio il nominativo della Ditta esecutrice delle opere e il collaudatore statico incaricato.

Enna li **16 AGO. 2010** prot. n. **8023**

**L'INGEGNERE CAPO  
DIRIGENTE  
(Vincenzo Di Rosa)**





Repubblica Italiana  
 Presidenza del Consiglio dei Ministri  
 Commissario Straordinario Delegato  
 Ex D.P.C.M. 3886/09 Luglio 2010

Prot. 3177 del 23/8/12 Ass. *DOTT. WOMBARDI*

REPUBBLICA ITALIANA



*Regione Siciliana*

Assessorato Regionale Beni Culturali Ambientali e dell'Identità Siciliana  
 Dipartimento Regionale Beni Culturali Ambientali e dell'Identità Siciliana

**AREA - SOPRINTENDENZA BENI CULTURALI ED AMBIENTALI DI ENNA**

**FAX**

Destinatario: *UFFICIO DEL COMMISSARIO STRAORDINARIO DELEGATO*

Vs. fax: *091-2510542*

Ns. fax: **0935/5076335**

Data: *21.08.12*

Pagine (inclusa la presente): *3*

Alla c.a. di:

Oggetto: *ACCORDO PROGRAMMA*

*PER OGNI LAVORI DI SISTEMAZIONE IDRO-GEOLGICA  
 E EDIFICAZIONI A DIPESA DELLA ZONA NORB-EST  
 DELL'ABITATO - COMUNE REGALBUTO (LR)*

Trasmesso da: *SOPRINTENDENZA BB.CC. E I.S. ENNA*

In caso di illeggibilità del testo telefonare al nr. 0935/5076 *345*





**Regione Siciliana**  
 Assessorato dei Beni Culturali e dell'Identità Siciliana  
 Dipartimento dei Beni Culturali e dell'Identità Siciliana  
 www.regione.sicilia.it/beniculturali

**Servizio Soprintendenza Beni Culturali e Ambientali di ENNA**

Posta certificata del Dipartimento:  
 dipartimento.beni.culturali@certmail.regione.sicilia.it  
 via Orfanotrofia, 15 - 94100 Enna  
 tel. 0935/507611 - fax 0935/5076335  
 soprien.serv@regione.sicilia.it  
 www.regione.sicilia.it/beniculturali/soprien

**U.O.B. 07**

**Beni paesaggistici, naturali e naturalistici**  
 via Orfanotrofia, 15 - 94100 Enna  
 tel. 0935/5076353 - fax 0935/5076335  
 soprien.uo7@regione.sicilia.it

Partita Iva 02711070427  
 Codice Fiscale 80012000826

Rif. istanza del 09/08/2012

Enna, prot. n. 2489 del 21 AGO. 2012

Allegati n. \_\_\_\_\_

**OGGETTO:** Regalbuto (EN) – Accordo di programma finalizzato alla programmazione ed al finanziamento di interventi urgenti e prioritari per la mitigazione del rischio idrogeologico.  
 EN 047 – Lavori di sistemazione idro-geologica e consolidamento a difesa della zona Nord-Est dell'abitato del Comune di Regalbuto.  
Committente: Comune di Regalbuto

BN 509/EN

All'Ufficio del Commissario Straordinario  
 Delegato  
 Via C. Nigra n. 5  
 90141 - Palermo

Al Sig. Sindaco del Comune  
 di Regalbuto

In esito all'istanza sopraemarginata con la quale si chiede il parere di questa Soprintendenza sul progetto di cui sopra, per il quale è stata indetta da codesto Ufficio la conferenza dei servizi per il prossimo 24 agosto 2012, e verificato che l'odierna proposta progettuale non comporta alcuna variazione di quella già esaminata, si conferma il contenuto di quanto già comunicato con nota prot. n. 1977/IP del 06/08/2010, atteso che l'area interessata dai lavori non risulta sottoposta a vincoli alla cui cura è preposto questo Ente di tutela.

Pur tuttavia, poichè il comprensorio di contrada San Calogero appartiene ad un'area d'interesse archeologico nota da segnalazioni e dalla letteratura archeologica e considerato l'elevato rischio archeologico presente nella zona circostante, si ritiene opportuno che i lavori siano eseguiti sotto la sorveglianza di un archeologo qualificato da incaricarsi a cura dell'ente appellante e secondo le prescrizioni che saranno impartire dalla U.O. 08 per i Beni Archeologici di questa Soprintendenza, giusta nota prot. n. 2190 del 19/07/2010.

Il Funzionario Direttivo  
 (Dott. Massimo Greco)

Il Soprintendente  
 (Arch. Fulvia Caffo)

Responsabile procedimento Arch. Carla Mancuso  
 Stanza 06 Piano I Tel. 09355076353  
 Ufficio Relazioni con il Pubblico (URP) - urpsoprien@regione.sicilia.it  
 Stanza 06 Piano I/M Tel. 0935 5076301



Responsabile U.O. Giuseppe Lanzetta  
 Orario e giorni ricevimento Lunedì - Venerdì ore 9.30 - 12.30

(se non compilato il responsabile è il dirigente preposto alla struttura organizzativa)  
 (ove non previsto da leggi o regolamenti è di 30 giorni)





Regione Siciliana  
Assessorato dei Beni Culturali e dell'Identità Siciliana  
Dipartimento dei Beni Culturali e dell'Identità Siciliana  
www.regione.sicilia.it/beniculturali

Partita Iva 02711070827  
Codice Fiscale 00012000820

COPIA

**Area Soprintendenza**

**Beni Culturali e Ambientali di ENNA**

via Orfanotrofico, 15 - 94100 Enna  
tel. 0935/507611 - fax 0935/5076335  
soprien.area@regione.sicilia.it  
www.regione.sicilia.it/beniculturali/soprien

Servizio per i beni paesistici, naturali, naturalistici ed urbanistici  
Via Orfanotrofico, 15 - 94100 Enna  
tel. 0935/5076351 - fax 0935/5076335  
soprien.serv.bbna@regione.sicilia.it

U.O. X - Cave ed infrastrutture  
tel. 0935/5076353 - fax 0935/5076335  
soprien.uo10@regione.sicilia.it

Enna Prot. n. **1977/I P** del **06 AGO, 2010** Rif istanza Prot n 10440 del 06/07/10  
Allegati n. ....

BN 509/EN sexies

OGGETTO - REGALBUTO (EN) - P.O.R. FERS Sicilia 2007-2013 - Attuazione delle linee d'intervento 2.3.1.1 "Interventi per il miglioramento dell'assetto idrogeologico" e 2.3.1.2. "Intervento di messa in sicurezza delle aree interessate dai fenomeni di dissesto" - Progetto esecutivo del 1° Intervento relativo ai "Lavori di sistemazione idro-geologica e consolidamento a difesa della zona Nord/Est dell'abitato" -

Al Comune di REGALBUTO

e p. c. All'Ufficio del Genio Civile di ENNA

e p. c. All'Ispettorato Rip.le delle Foreste di ENNA

In esito al progetto sopra generalizzato relativo ai lavori in oggetto indicati con il quale viene richiesto il rilascio dell'autorizzazione di competenza di questa Soprintendenza, rappresentando il carattere d'urgenza per l'esame della pratica in relazione alla tipologia del procedimento attivato (istanza di finanziamento pubblico alla Regione Siciliana);

VISTA la nota del Servizio dei Beni Archeologici di questo Ufficio prot. n. 2190/II del 19/07/2010 con la quale si comunica quanto segue "le aree interessate dai lavori di cui in oggetto, così come riportate nella cartografia allegata all'istanza, non risultano sottoposte a vincolo archeologico ai sensi del D. Lgs. n. 42/2004 e s.m.i.",

VISTI gli atti in possesso di questo Servizio dei Beni Paesistici, Naturali, Naturalistici ed Urbanistici e sulla scorta della cartografia contenente le perimetrazioni dei vincoli paesaggistici di cui alla Parte Terza, Titolo I del Decreto Legislativo 22/01/04, n. 42 e s.m.i., dai quali si rileva che l'area interessata dal progetto in argomento non risulta sottoposta a vincoli di nostra competenza.

PER QUANTO SOPRA si comunica che il sito in questione non risulta sottoposto alle disposizioni del Decreto Legislativo 22/01/04, n. 42 "Codice dei beni culturali e del paesaggio" e s.m.i. e pertanto questa Soprintendenza restituisce senza parere gli atti della pratica.

Si rappresenta tuttavia che il Servizio per i Beni Archeologici di questo Ufficio - per quanto di specifica competenza - ha rappresentato che "il comprensorio di C.da San Calogero è un'area d'interesse archeologico, nota da segnalazioni e dalla letteratura archeologica, considerato l'elevato rischio archeologico presente nell'area circostante, si ritiene opportuno che i lavori in oggetto siano eseguiti sotto la sorveglianza di un archeologo qualificato da incaricarsi a cura dell'Ente appaltante e secondo le prescrizioni che saranno impartite dallo stesso che dovrà essere contattato in tempo utile per programmare eventuali sopralluoghi".

Restano in ogni caso fatti salvi gli obblighi derivanti dal disposto degli artt. 80 e 91 del citato Decreto Legislativo e la competenza di cui all'art. 10 della L.R. n. 18/96 e successive modifiche ed integrazioni

Non si restituisce copia di elaborati in quanto pervenuti in unico esemplare.

Il Dirigente dell'U.O. X.  
(Dott. Pietro Morgano)

Il Dirigente del Servizio 1/P  
(Arch. Francesco Santalucia)

Visto: Il Soprintendente  
(Dott.ssa Beatrice Baglio)

B3 (Dott. ...)

|                           |       |                     |  |  |              |                             |  |
|---------------------------|-------|---------------------|--|--|--------------|-----------------------------|--|
| Responsabile procedimento |       | Durata procedimento |  | Ufficio Relazioni con il Pubblico (URP) - urp000000@regione.sicilia.it |              | Orario e giorni ricevimento |  |
| Stanza                    | Piano | Tel                 |  | Responsabile   | nome cognome |                             |  |
| Stanza                    | Piano | Tel                 |  |  |              |                             |  |