



UFFICIO DEL COMMISSARIO STRAORDINARIO DELEGATO

“per la realizzazione degli interventi per la mitigazione del rischio idrogeologico
nella Regione Sicilia previsti nell’Accordo di Programma siglato il 30.03.2010”

Ex DPCM 10 dicembre 2010 ed ex OPCM 09 luglio 2010, n.3886 art.1

Via C. Nigra, 5 – Palermo

VERBALE DI CONFERENZA DI SERVIZI DELL’8 FEBBRAIO 2012

Per l’approvazione del Progetto esecutivo delle “Lavori di collocazione di rete paramassi in località Makari del Comune di San Vito Lo Capo” – contraddistinto con il cod. TP 172 A.

PREMESSO

- Che, con nota n° 273/UC del 30 gennaio 2012 è stata indetta la Conferenza di Servizi di cui all’art. 14 e seguenti della legge 7 agosto 1990, n° 241, così come modificata ed integrata dalla Legge 11 febbraio 2005, n. 15, dal Decreto legge 14 marzo 2005, n. 35, dalla Legge 2 aprile 2007, n. 40 e dalla Legge 18 giugno 2009, n. 69, per la valutazione ed approvazione del progetto esecutivo dei “Lavori di collocazione di rete paramassi in località Makari del Comune di San Vito Lo Capo” – contraddistinto con il cod. TP 172 A;
- che con la succitata nota sono stati invitati a partecipare, per quanto di propria competenza i seguenti Enti:
 - Comune di San Vito Lo Capo;
 - Responsabile Unico del Procedimento;
 - D.R.P.C. Servizio di Trapani incaricato della progettazione dell’intervento;
 - Ufficio del Genio Civile Trapani;
 - Azienda Sanitaria Provinciale n. 9 di Trapani;
 - Azienda Foreste Demaniali di Palermo;
 - Soprintendenza BB.CC.AA. di Trapani;
 - Ispettorato Ripartimentale delle Foreste di Trapani;
- che sono stati trasmessi ai soggetti invitati, per quanto di interesse, gli elaborati progettuali relativi alle opere anzidette;
- che il progetto in questione è stato depositato agli atti della Conferenza.

TUTTO CIO' PREMESSO, SI DA' ATTO DI QUANTO SEGUE

L'anno 2012 (duemiladodici) il giorno 8 (otto) del mese di febbraio, in Palermo presso gli Uffici del Commissario Straordinario Delegato di via Costantino Nigra n. 5, si è tenuta la riunione dei partecipanti alla Conferenza di Servizi, sotto la Presidenza del sostituto del Commissario Straordinario delegato ex O.P.C.M. 3886/10, ing. Alessandra Caffarelli, assistito dal responsabile dell'area tecnica della Struttura Commissariale, arch. Giovanni Piero Di Magro, dal Dott. Lombardo Giuseppe e dal Geom. Giuseppe Ferrante funzionari della Struttura Commissariale, quest'ultimo con funzioni di segretario.

Il Presidente della Conferenza apre la riunione alle ore 10,30.

Sono presenti:

- 1) Ing. Giovanni Indelicato, Responsabile Unico del Procedimento;
- 2) Ing. Giuseppe Pirrello del Genio Civile di Trapani;
- 3) Arch. Giovanni Tranchida, Soprintendente ai BB.CC.AA. della Provincia di Trapani;
- 4) I progettisti del D.R.P.C. Servizio di Trapani:
 - Arch. Maria Giacomina Di Girolamo;
 - Geom. Pasquale Amodeo

Non sono presenti i rappresentanti di ARTA Servizio 3, Comune di S. Vito Lo Capo, ASP Trapani, Azienda Demaniale delle Foreste che, comunque, hanno trasmesso il proprio parere meglio specificato di seguito.

Il Presidente illustra brevemente l'iter procedurale della Conferenza, ricordando che la Conferenza di Servizi rappresenta un modulo procedurale a disposizione dall'ordinamento giuridico per pervenire all'approvazione dei progetti quando in un determinato procedimento amministrativo siano coinvolti più interessi pubblici ed ha precisato che il Soggetto Attuatore/Commissario Straordinario Delegato, tra l'altro, ai sensi dell'art.21 dell'OPCM 3916/2010 si avvale dei poteri di cui all'art. 2 dell' OPCM 3815/2010 mediante il quale può, ove ritenuto necessario, indire Conferenze dei Servizi. Il Presidente ha poi esplicitato l'obiettivo della Conferenza odierna, volto a conseguire gli assenti da parte delle amministrazioni e degli Enti interessati dall'approvazione del progetto ed ha segnalato le concrete modalità di svolgimento della riunione.

Infine, il Presidente nel ringraziare i presenti, anche per avere messo a disposizione le proprie risorse per l'istruzione in tempi brevi degli interventi urgenti ed indifferibili di mitigazione del rischio idrogeologico, ha passato la parola al gruppo di progettazione del D.R.P.C. - Servizio di Trapani per l'illustrazione del progetto.

L'Arch. Giovanni Tranchida della Soprintendenza BB.CC.AA. di Trapani rilascia parere favorevole senza prescrizioni specificando che si dovrà comunicare la data di inizio e fine dei lavori ed allegare idonea documentazione fotografica.

L'ing. Giuseppe Pirrello del Genio Civile di Trapani esprime parere favorevole specificando che prima dell'inizio dei lavori vengano presentati i calcoli secondo le modalità previste dall'art. 32 della L.R. 7/2003 ai fini dell'ottenimento dell'autorizzazione ai sensi dell'art. 18 della L. 64/74 specificando altresì che i calcoli devono essere redatti secondo il decreto ministeriale 14.01.2008. Le barriere dovranno essere conformi alla normativa vigente.

Al termine dell'illustrazione progettuale e delle dichiarazioni degli enti intervenuti si dà lettura dei pareri presenti agli atti di questo Ufficio che si allegano al presente verbale:

- Nota prot. n. 15375 del 07.02.2012 dell'Ispettorato Ripartimentale delle foreste di Trapani che rilascia nulla osta con prescrizioni;
- Nota prot. n. 005 del 08.02.2012 dell'ASP di Trapani che rilascia parere favorevole senza prescrizioni;

L'Ing. Giovanni Indelicato R.U.P. dell'intervento provvede a depositare i seguenti pareri acquisiti dal D.R.P.C. Servizio di Trapani:


- 1) Nota n. 1336 del 30.01.2012 dell'Azienda Regionale Foreste Demaniali che esprime parere favorevole;
- 2) Nota n. 67987 del 23.11.2011 del Assessorato Reg.le Territorio e Ambiente - Servizio 3 Assetto del Territorio e Difesa del Suolo di coerenza alle finalità del P.A.I. con la quale si ritiene che le opere di progetto possono essere ritenute adeguate per la tipologia di frana oggetto del progetto di mitigazione e, pertanto, coerente con le finalità del P.A.I..
- 3) Nota n. 529 del 10.01.2012 del Comune di San Vito Lo Capo con la quale, relativamente alle determinazioni sulla valutazione d'incidenza ai sensi dell'art. 2 del D.A. 30.03.2007, esprime parere favorevole subordinandolo al parere dell'Ente Gestore ed alle indicazioni e prescrizioni dello stesso.

Il Sostituto del Commissario Straordinario Delegato chiude la riunione di Conferenza di Servizi alle ore 12.00.

Ai sensi dell'art. 14, comma 2 della legge 24 novembre 2000 , n. 340 si procederà alla pubblicità delle determinazioni assunte in Conferenza di Servizi con il presente verbale, mediante pubblicazione sul sito del Commissario Delegato www.ucomidrogeosicilia.it e l'inoltro al Comune di San Vito Lo Capo per la pubblicazione all'Albo Pretorio online del Comune.


Palermo, 8 febbraio 2012

Letto, confermato e sottoscritto.

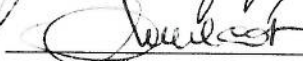
 **Dott. Maurizio Croce** – Commissario Straord. Delegato ex O.P.C.M. 3886/10

 **Ing. Alessandra Caffarelli** – Sotituto Commissario Straord. Delegato ex O.P.C.M. 3886/10

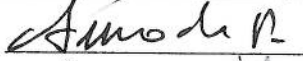
 **Arch. Giovanni Piero Di Magro** – Responsabile area tecnica Ufficio Commissariale

 **Arch. Giovanni Tranchida** Soprintendente Bb.CC.AA. Trapani .


 **Ing. Giuseppe Pirrello** - Genio Civile Trapani

 **Ing. Giovanni Indelicato** – RUP dell'Intervento

 **Arch. Maria Giacomina Di Girolamo**; Gruppo progettazione D.R.P.C. di Trapani

 **Geom. Pasquale Amodeo** - Gruppo progettazione D.R.P.C. di Trapani

 **Dott. Geol. Giuseppe Lombardo** - Funzionario Struttura Commissariale

 **Geom. Giuseppe Ferrante** - Funzionario Struttura Commissariale

Cod. Fisc. 80012000826



REGIONE SICILIANA
Assessorato Regionale delle Risorse Agricole
 • Alimentari



DIPARTIMENTO REGIONALE
AZIENDA REGIONALE FORESTE DEMANIALI

Servizio 3° - Servizio gestione delle aree protette

ProL. N. 1336

Oggetto Protezione Civile opere messa in sicurezza mediante collocazione di barriere paramassi a protezione del centro abitato di Makari prossimità case Terranova comune di San Vito Lo Capo SIC ITA 010017 SIC ZPS ITA 010029 "Monte Cofano, Capo San Vito e Monte Sparagio". Parere sulla Valutazione di Incidenza.

Shiuta

All'Ufficio Tecnico del
 San Vito Lo Capo (TP)

e, p.c. Al Dipartimento Regionale Protezione Civile
 Servizio 14
 Via Sen.S. Gatto, 36
 Trapani

Al Dipartimento Regionale Ambiente
 Servizio I VIA VAS
 Palermo

Con nota assunta al protocollo n.327 del 13/01/12 il Dipartimento Protezione Civile della Provincia di Trapani trasmette allo scrivente Dipartimento la documentazione per la realizzazione di opere di protezione del centro abitato di Makari mediante la collocazione di reti paramassi ad elevato assorbimento di energia, nel comune di San Vito Lo Capo e ricadenti all'interno del SIC ITA 010017 e del SIC ZPS ITA 010029 "Monte Cofano, Capo San Vito e Monte Sparagio" al fine del rilascio del parere sulla valutazione di incidenza ex DPR 357/97 e s.m.i.

Il progetto è costituito dai seguenti elaborati:

- Relazione tecnica
- Titolo di proprietà
- Documentazione fotografica
- Relazione di Incidenza Ambientale

Dall'esame degli elaborati progettuali prodotti e consultata la documentazione tecnico-scientifica di cui al Piano di gestione del SIC ZPS ITA 010029 "Monte Cofano, Capo San Vito e Monte Sparagio" si rileva quanto segue.

I lavori previsti in progetto risultano essere necessari ai fini di protezione e tutela del centro abitato e delle popolazioni, non produrranno effetti significativi su habitat e/o specie di interesse comunitario e consisteranno in :

- Ispezione della parete rocciosa:



- Scavo di sbancamento
- Collocazione delle barriere
- Realizzazione struttura di contenimento

Cio' premesso, si esprime sugli interventi di progetto parere favorevole con le misure di compensazione previste dal progetto.

Ogni eventuale variante al progetto dovrà essere sottoposta a nuova valutazione.

La presente viene rilasciata esclusivamente ai fini della procedura di valutazione di incidenza sulla compatibilità con la tutela del SIC ZPS ITA 010029 "Monte Cofano, Capo San Vito e Monte Sparagio" e dalla presente esula ogni valutazione sull'ammissibilità dell'intervento dal punto di vista urbanistico-edilizio.

Al Comune di San Vito Lo Capo (TP) si trasmette per il prosieguo di competenza rammentando la necessità di:

- verificare l'esatto adempimento delle procedure fissate dalla normativa vigente per quanto concerne il versamento degli oneri istruttori ai sensi dell'art. 13, comma 2, legge regionale n. 17/2004 in favore del bilancio della Regione Siciliana, secondo un computo metrico comprendente tutti i lavori da realizzare, .
- valutare, in sede di rilascio del provvedimento finale di incidenza e della concessione edilizia, la congruità della tipologia dell'immobile proposto con le previsioni contenute nel piano di gestione sopra citato;
- trasmettere copia dell'eventuale autorizzazione di incidenza anche all'Assessorato Regionale Territorio e Ambiente-Servizio 1 VIA VAS ed all'Ispettorato Ripartimentale delle Foreste di Trapani ai sensi dell'articolo 7 del DA 22.10.2007 per i compiti di cui all'art. 15 del DPR n. 357/97 e successive modifiche ed integrazioni



IL DIRIGENTE DEL SERVIZIO 3°
Dott. Mario Candore



Partita IVA 02711070827
Codice fiscale 80012000826

REPUBBLICA ITALIANA



Regione Siciliana

Assessorato Regionale del Territorio e dell'Ambiente
Dipartimento dell'Ambiente
Servizio 3 - Assetto del Territorio e Difesa del Suolo
Via Ugo La Malfa n. 169 - Palermo
Tel. Centralino 091/7077797 - Fax 091/7077969

REGIONE SICILIANA DIPARTIMENTO DELLA PROTEZIONE CIVILE Servizio Regionale per la Provincia di Trapani
23 NOV 2011
Prot. n. <u>50157</u>

Prot. n. 67987 del 23 NOV 2011

Oggetto: Accordo di Programma finalizzato alla programmazione e al finanziamento di interventi urgenti e prioritari per la mitigazione del rischio idrogeologico.
TP168 A - "Lavori di collocazione di rete paramassi in località Makari del Comune di S.Vito Lo Capo (TP)" - Ex OPCM n. 3886 del 09.07.2010 -
Integrazioni elaborati di progetto trasmesso con nota prot. n. 3251 del 18/08/2011

Al



Dipartimento Regionale della Protezione Civile
Servizio S14 per la Provincia di Trapani
Via sen. S. Gatto, 36
91100 - TRAPANI

e p.c. Al

Comune di
S. Vito Lo Capo (TP)

Di Eurocom

Si fa riferimento alle note:

- del Dipartimento Regionale della Protezione Civile di Trapani prot. n. 3251 del 18/08/2011, assunta con prot. ARTA n. 54134 del 19/08/2011, con la quale si richiede il parere di competenza in merito ai "Lavori di collocazione di rete paramassi in località Makari del Comune di S.Vito Lo Capo (TP)" - Ex OPCM n. 3886 del 09.07.2010.
- del Dipartimento Regionale della Protezione Civile di Trapani prot. n. 4034 del 12/10/2011, assunta con prot. ARTA n. 64842 del 14/10/2011, con la quale, in riscontro alla nota A.R.T.A prot. n. 59923 del 20/09/2011, si trasmettono gli elaborati ad integrazione del progetto di cui sopra al fine di potere esprimere il relativo parere di competenza.

Gli elaborati allegati con le due note sopracitate sono:

- Relazione tecnica
- Studio geologico tecnico e rilevamento geostrutturale
- Documentazione fotografica
- Piano particellare di esproprio
- Planimetria, disegni esecutivi e particolari costruttivi
- Analisi prezzi
- Elenco prezzi
- Computo metrico estimativo
- Incidenza della manodopera e costo sulla sicurezza

- Cronoprogramma
- Capitolato speciale d'appalto
- Schema di contratto
- Piano di manutenzione
- Piano di sicurezza e coordinamento

L'area in oggetto è caratterizzata da fenomeni di crollo individuati nel Piano Stralcio di Bacino per l'Assetto Idrogeologico (P.A.I.) dell'Area Territoriale tra il Bacino idrografico del Torrente Forgia e Punta di Solanto (047), decretato con D.P.R. n.229 del 04/06/2007, pubblicato nella G.U.R.S. n. 37 del 17/08/2007, con i seguenti codici 047-9SV-011, 047-9SV-012, 047-9SV-013.

Tali dissesti determinano un livello di pericolosità geomorfologica molto elevato (P4) a monte delle barriere paramassi esistenti e da un livello di pericolosità moderato (P1) a valle delle stesse, con individuazione di aree a rischio medio (R2).

L'intervento prevede opere di tipo "passivo", consistenti in "barriere paramassi elastiche ad elevato assorbimento di energia" in grado di dissipare un'energia di 3000 KJ con una altezza di 4 metri e una lunghezza pari a 50 metri, e un'energia di 2000 KJ con una altezza di 4 metri e una lunghezza pari a 120 metri, da ubicare in prossimità delle case "Terranova".

Per quanto sopra, si esprime parere favorevole alla realizzazione delle opere di progetto, relativamente alla località Makari del comune di San Vito lo Capo nei pressi delle "Case Terranova", in quanto idonee a mitigare il rischio di frana da crollo e, quindi, compatibili con le finalità del P.A.I..



Responsabile del Servizio 3
(V. Sansone)



Servizio Sanitario Nazionale
 Regione Siciliana
 VIA MAZZINI, 1 - 91100 TRAPANI
 TEL. (0923) 805111 - FAX (0923) 873745
 Codice Fiscale - P. IVA 02363280815

**DIPARTIMENTO DI PREVENZIONE
 AREA IGIENE E SANITA' PUBBLICA
 UFFICIO IGIENE E SANITA'**

Via Del Saraceni n° 2
 Telefono: 092324500
 Fax: 092324204
 91100 - Trapani

Repubblica Italiana
 Presidenza del Consiglio dei Ministri
 Commissario Straordinario Delegato
 Direzione M. 3886/09 L. 10/11/2011

Prot. n 05

Prot. 308 del 8/2/12 Ass. Di Magaro
Dott. Lombardo
City

Trapani - 8 FEB. 2012

OGGETTO: Accordo di programma finalizzato alla programmazione e al finanziamento di interventi urgenti e prioritari per la mitigazione del rischio idrogeologico. TP 172 A - S.Vito "Lavori di collocazione di rete paramassi in località Magari del Comune di San Vito Lo Capo".

**AL COMMISSARIO STRAORDINARIO DELEGATO
 PALERMO**

Si restituisce il progetto su indicato, munito di parere igienico-sanitario

favorevole

espresso ai sensi e per gli effetti degli articoli nn. 5 L.R. 12/11, 4 L.R. 5/2011 e degli artt. 14, 14 bis, 14 ter, 14 quater e 14 quinquies della Legge 07/08/1990 n° 241, con le seguenti prescrizioni:



**IL DIRIGENTE RESPONSABILE
 (Dott. Roberto Mollica)**

Repubblica Italiana
 Presidenza del Consiglio dei Ministri
 Commissario Straordinario Delegato
 Ex O.P.C.M. 3886/09 Luglio 2010

Prot. 374 del 8/2/12 Ass. Di Negro

Del - Lombardo

NUMERO CODICE FISCALE
 PALENTA IV A

80012000826
 01711070827

REPUBBLICA ITALIANA

 Regione Siciliana
 Assessorato del Territorio e dell'Ambiente
 Comando del Corpo Forestale

 Servizio Ispettorato Ripartimentale delle Foreste
 Unità Operativa 84 - "Tutela e Vincolo Idrogeologico"
 Trapani

Trapani li 07.02.2012.....
 Risposta a nota n.
 del

Prot. 15475

Fasc. 11198

OGGETTO: UFFICIO DEL COMMISSARIO STRAORDINARIO DELEGATO

" per l'attuazione degli interventi per la mitigazione del rischio Idrogeologico nella Regione Sicilia " - Rilascio NULLA OSTA Vincolo idrogeologico per movimento terra finalizzato alla collocazione di una rete paramassi in loc. Makari in agro di S.Vito Lo Capo.

ALL'UFFICIO DEL COMMISSARIO STRAORDINARIO DELEGATO

Via C. Nigra, 5

90141 PALERMO

e, p.c. **AL SINDACO DI**

SAN VITO LO CAPO

e, p.c. **AL DISTACCAMENTO FORESTALE DI**

ERICE

In esito alla richiesta del 30.01.2012 Prot.IRF n° 11198 relativa al rilascio del NULLA OSTA ai fini del vincolo idrogeologico per movimento terra finalizzato a quanto in oggetto specificato, come da supporto informatico fornito a corredo della convocazione C.d.S. per il giorno 08.02.2012, in località Makari agro di S.VITO LO CAPO, F.vari Partt.vario ed inclusa nella VII° zona degli atti di vincolo idrogeologico del Comune di ERICE, a norma del R.D.L. 3267 del 30/12/1923, si significa quanto appresso:

Visto: il progetto del Commissario Straordinario Delegato per l'attuazione degli interventi per la mitigazione del rischio Idrogeologico nella Regione Sicilia " redatto dal Tecnico Arch. Maria Giacomina Di Girolamo;

Visto : Il regolamento Forestale n° 1126/26 e dell'art. 75 delle Prescrizioni di Massima e di Polizia Forestale della Provincia di Trapani;

Visti : gli atti d'Ufficio, si rilascia il

NULLA OSTA

all'esecuzione dei lavori di cui in oggetto alle seguenti condizioni:

- che i lavori siano eseguiti con tutti gli accorgimenti necessari ad evitare l'instabilità delle pendici e l'alterazione del normale regime delle acque;
- che il terreno eventualmente proveniente dagli scavi venga opportunamente sistemato all'interno dell'area oggetto dei lavori o venga trasportato in pubblica discarica.

Il presente Nulla Osta viene rilasciato esclusivamente ai fini del vincolo idrogeologico, lasciando impregiudicati eventuali diritti di terzi a prescindere da ogni valutazione tecnica in ordine alle caratteristiche tecniche dei lavori da realizzare ed ha validità di anni 3 dalla data di rilascio.

L'inizio dei lavori è subordinato all'acquisizione di tutti i pareri ed autorizzazioni previsti per legge.

La S.V. dovrà comunicare tempestivamente la data di effettivo inizio dei suddetti lavori al Distaccamento Forestale di ERICE e per conoscenza a quest'Ufficio.

L'inosservanza di quanto prescritto comporta la decadenza del presente Nulla Osta.

Il Distaccamento, cui la presente viene diretta per conoscenza, vigilerà perché i lavori vengano eseguiti in conformità a quanto prescritto e nel rispetto delle norme di cui sopra.

Il Dirigente Responsabile dell'U.O. 84 ad interim

(Dr. ~~Francesco~~)



reggente
 (Dott. Rosanna ~~Tuttobene~~)

REPUBBLICA ITALIANA



Regione Siciliana

Presidenza

Dipartimento della Protezione Civile

S 14 - Servizio per la Provincia di Trapani

Prot. n. 1942

Numero Codice fiscale 80012000826
Partita I.V.A. 02711070827



Trapani li 12.01.2012

All'Azienda Foreste Demaniali
Via Libertà, 97
90143 PALERMO

Repubblica Italiana
Presidenza del Consiglio dei Ministri
Commissario Straordinario Delegato
Ex O.P.C.M. 3886/09 Luglio 2010

Prot. 053 del 12.1.12 Ass. Di. Magro




E p.c. Al Commissario Straordinario Delegato
EX O.P.C. 3886/10
Via Costantino Nigra, 5
90141 PALERMO

OGGETTO: Accordo di Programma finalizzato alla programmazione e al finanziamento di interventi urgenti e prioritari per la mitigazione del rischio idrogeologico.
TP172 A- S. Vito "Lavori di collocazione di rete paramassi in località Makari del Comune di San Vito Lo Capo" - Importo € 450.000,00.

Facendo seguito al parere rilasciato dal Comune di San Vito lo Capo in data 10.01.2012 con prot. n° 329, relativo alla valutazione di incidenza per le opere in oggetto, allegato alla presente, si trasmette copia del progetto per il rilascio del N.O. ai sensi dell'art. 5 del DPR n° 357/97 e s.m.e.i.

IL DIRIGENTE DEL SERVIZIO

(Ing. Giovanni Indelicato)



COMUNE DI SAN VITO LO CAPO

PROVINCIA DI TRAPANI
Ufficio Pianificazione e Sviluppo del Territorio

C. F. = 80002000810

Piazza Vittorio Emanuele 2
Tel. 0923 621211 Fax 621205
U.T.C. Tel. 0923 621206

Prot. U.T. n. 02/12
Protocollo Gen. n. 529

Vito Lo Capo, li 10 01.2012

OGGETTO: VIEc ex art. 5 D.P.R. n. 357/97 e ex art. 1 L.R. 13/2007.
Progetto relativo all'intervento di collocazione di reti paramassi in loc alità
Macari del Comune di San Vito Lo Capo (TP) - ex OPCM n. 3886 del 9.7.2010
- Importo €. 450.000,00.

Raccomandata A.R.
(Anticipata via fax al n. 0923.24061)

Al Dipartimento della Protezione Civile
Servizio Regionale per la Provincia di Trapani
Via Sen. S.Gatto n. 36,
Quartiere Portici
Trapani

c, p.c.

All'Ispettorato Ripartimentale delle Foreste
di TRAPANI
(per i propri compiti di sorveglianza ai sensi
dell'art. 15 del D.P.R. 357/97 e ss.mm.ii.)

REGIONE SICILIANA DIPARTIMENTO DELLA PROTEZIONE CIVILE Servizio Regionale per la Provincia di Trapani
10 GEN 2012
1237

All'Assessorato Regionale Territorio e Ambiente
Serv. 2 VIA - VAS
Via Ugo La Malfa, 169
90146 PALERMO

Si comunica che la **Commissione Valutazione Incidenza**, nella seduta del 09.01.2012, verbale n. 1, preso in esame il progetto in oggetto indicato e vista la istanza con la quale si richiedono le determinazioni sulle valutazioni di incidenza ai sensi dell'art. 2 del D.A. 30.3.2007 pubblicato sulla URS n. 20 del 27.4.2007, ha espresso il seguente parere: "Favorevole subordinatamente al parere dell'Ente Gestore ed alle indicazioni e prescrizioni dello stesso".

Codesto Dipartimento, pertanto, dovrà avanzare specifica richiesta all'Azienda Foreste Demaniali (PA), relativa a rilascio N.O. ai sensi dell'art. 5 del D.P.R. n. 357/97, facendo pervenire copia a questo Comune del parere ottenuto.

Si fa presente, comunque, che tale N.O. si intende comunque acquisito ove trascorrano infruttuosamente giorni 30 dalla data della richiesta. In quest'ultimo caso codesto Dipartimento avrà cura di far pervenire a questo Comune copia autentica della richiesta avanzata al predetto Ispettorato Forestale.

VIA LIBERTÀ, 36

L'esecuzione delle opere previste nel progetto oggetto dello studio di valutazione incidenza ecologica, per le quali dovrà essere rilasciata la attestazione di conformità urbanistica da richiedersi con separata istanza, è subordinata, oltre alla comunicazione di inizio lavori da inviare anche all'Ispettorato Ripartimentale delle Foreste e all'Assessorato Regionale Territorio e Ambiente - serv. 2, cui la presente è diretta per conoscenza, anche all'osservanza delle seguenti prescrizioni riportate nello studio di valutazione di incidenza ecologica:

- a) dovrà essere ridotto al minimo, anche durante i lavori, il sistema di illuminazione, eliminando eventuali impianti che comportano forte diffusione della luce;
- b) eventuali illuminazioni dovranno essere conformi alla normativa prevista da UNI 10439 e 10819 e, dove possibile, dovrà essere regolabile il flusso dell'emissione luminosa;
- c) eventuali i corpi illuminanti dovranno essere muniti di piatti per convogliare verso il basso il flusso luminoso;
- d) non dovranno essere utilizzate in alcun modo lampade ad incandescenza e/o alogene;
- e) nelle adiacenze della rete paramassi dovranno essere piantumate esclusivamente essenze autoctone;
- f) in tutte le attività di esercizio dovranno limitarsi le emissioni sonore, come previste dalla vigente normativa, specie nel periodo di riproduzione delle specie protette;
- g) tutte le essenze eventualmente da utilizzare dovranno essere autoctone, possibilmente ottenute da germoplasma;
- h) la cura delle eventuali essenze dovrà essere del tipo biologico, conformemente a quanto previsto dal Regolamento 2092/91 e successive modifiche ed integrazioni;
- i) le aree libere dovranno essere eventualmente rinaturate con essenze autoctone;
- j) eventuali fanghi di depurazione saranno smaltiti a mezzo di ditte specializzate;
- k) eventuale prelievo di acqua dalla falda dovrà assicurare il mantenimento della stessa, specie per quel che riguarda salinità ed inquinanti;
- n) dovranno essere utilizzati, durante il cantiere, moderni mezzi meccanici dotati di impianti fonoassorbenti in grado di ridurre al minimo le emissioni di rumori;
- o) dovrà essere curata la difesa dai rumori ai sensi DM 12/07/1990 che segna un importante momento di attuazione del DPR 203 "linee guida per il contenimento delle emissioni inquinanti degli impianti industriali e la fissazione dei valori minimi di emissione";



IL RESPONSABILE DELL'UFFICIO
(Geom. Paolo VULTAGGIO)

Paolo Vultaggio



Regione Siciliana



Presidenza

Dipartimento della Protezione Civile

Servizio Regionale per la Provincia di
Trapani

Prot. n. 3250

Trapani li, 18.03 2011

ALL' UFFICIO DEL COMMISSARIO STRAORDINARIO DELEGATO
presso il Dipartimento Regionale della Protezione Civile
via G. Abela, 5
PALERMO

OGGETTO: Accordo di Programma finalizzato alla programmazione e al finanziamento di interventi urgenti e prioritari per la mitigazione del rischio idrogeologico.
TP172 A – “Lavori di collocazione di rete paramassi in località Makari del comune di S.Vito Lo Capo (TP)” – Ex OPCM n. 3886 del 09.07.2010 –
Trasmissione elaborati di progetto

Si trasmettono, in duplice copia, per i successivi adempimenti di competenza, gli elaborati di progetto relativi ai “Lavori di collocazione di rete paramassi in località Makari del comune di S.Vito Lo Capo (TP)”.

Con la presente si chiede di indire, per l'acquisizione di tutti i pareri necessari, la Conferenza di Servizio invitando i seguenti Enti: Comune, Genio Civile, A.S.P. e Soprintendenza ai BB.CC.AA. + ISP. REG. FOR. + DEM. MIN. TO. FORESTALE

Si ricorda che non sono stati generati né il CIG né il CUP, in quanto non è stato effettuato ancora l'accredito del RUP presso la Struttura Commissariale e che, come concordato per le vie brevi, ciò sarà effettuato congiuntamente con la Stessa.

Con la presente si trasmettono, pertanto, i seguenti elaborati:

- Relazione tecnica;
- Studio geologico tecnico e rilevamento geostrutturale;
- Documentazione fotografica;
- Piano particellare di esproprio;
- Planimetria, disegni esecutivi e particolari costruttivi;
- Analisi prezzi;
- Elenco prezzi;
- Computo metrico estimativo;
- Incidenza sulla manodopera e costo sulla sicurezza;
- Cronoprogramma;
- Capitolato speciale d'appalto;
- Schema di contratto;
- Piano di manutenzione;
- Approvazione in linea tecnica.

IL DIRIGENTE DEL SERVIZIO
(Ing. Giovanni Indelicato)

+39 923 562023



Via Savoia, 167 - Palazzo La Poma
tel. 0923-621250 - Fax 0923-621205
C.F. 80002000810

COMUNE DI SAN VITO LO CAPO
PROVINCIA DI TRAPANI
Ufficio Pianificazione e Sviluppo del Territorio

Repubblica Italiana
Presidenza del Consiglio dei Ministri
Commissario Straordinario Delegato
Ex G.P.C.M. 3886/09 Luglio 2010

Prot. 376 del 8/2/12 Ass. Di Marco
Lombardo

ATTESTATO DI CONFORMITA' URBANISTICA

PROGETTO ESECUTIVO DEI LAVORI DI COLLOCAZIONE DI RETE PARAMASSI IN LOCALITA' MACARI

**IL RESPONSABILE DELL'UFFICIO
PIANIFICAZIONE E SVILUPPO DEL TERRITORIO**

VISTA la nota prot. 273 del 30.1.2012 dell' Ufficio del Commissario Straordinario Delegato, con la quale questo Ente è stato invitato a partecipare alla conferenza di Servizi indetta per l' 8.2.2012 alle ore 10,30 presso i locali della medesima Struttura Commissariale, al fine di conseguire i prescritti atti autorizzativi e di assenso, necessari alla realizzazione dell'intervento di cui all'oggetto;
VISTO il progetto esecutivo dei lavori per la collocazione di rete paramassi in località Macari del Comune di San Vito Lo Capo, redatto dal Dipartimento della Protezione Civile, Servizio Regionale di Trapani, dell'importo complessivo di €. 450.000,00;
VISTO il parere della Commissione di Valutazione di cui all'art. 1 della L.R. n. 13/2007 di questo Comune, così espresso nella seduta del 09.01.2012: "*Parere favorevole subordinatamente al parere dell'Ente Gestore ed alle indicazioni e prescrizioni dello stesso*";
VISTO il vigente Piano Regolatore Generale;
VISTO l'art. 9 della L.R. 19/72;

ATTESTA

che il progetto esecutivo dei lavori per la collocazione di rete paramassi in località Macari del Comune di San Vito Lo Capo, redatto dal Dipartimento della Protezione Civile, Servizio Regionale di Trapani, dell'importo complessivo di €. 450.000,00. Sereno restando il parere che esprimerà l'Ente Gestore di cui in narrativa, è conforme agli strumenti urbanistici ed al regolamenti edilizi e di igiene vigenti.

La presente certificazione viene rilasciata ai sensi dell'art. 9 L.R. n. 19/1972.

San Vito Lo Capo, 08 febbraio 2012

**IL DIRIGENTE DELL'UFFICIO
PIANIFICAZIONE E SVILUPPO DEL TERRITORIO**
(Geom. Paolo Vultaggio)

