



UFFICIO DEL COMMISSARIO STRAORDINARIO DELEGATO
 “per la realizzazione degli interventi per la mitigazione del rischio idrogeologico
 nella Regione Sicilia previsti nell’Accordo di Programma siglato il 30.03.2010”
 Ex DPCM 10 dicembre 2010 ed ex OPCM 09 luglio 2010, n.3886 art.1
 Via C. Nigra, 5 – Palermo

VERBALE DI CONFERENZA DI SERVIZI DEL 28 FEBBRAIO 2012

Per l’acquisizione dei pareri sul Progetto esecutivo dei “Lavori di consolidamento costone roccioso zona Crocifissello” del Comune di Erice – contraddistinto con il cod. TP 168 A.

PREMESSO

- Che, con nota n° 415/UC del 10 febbraio 2012 è stata indetta la Conferenza di Servizi di cui all’art. 14 e seguenti della legge 7 agosto 1990, n° 241, così come modificata ed integrata dalla Legge 11 febbraio 2005, n. 15, dal Decreto legge 14 marzo 2005, n. 35, dalla Legge 2 aprile 2007, n. 40 e dalla Legge 18 giugno 2009, n. 69, per la valutazione ed approvazione del progetto esecutivo dei “ **Lavori di consolidamento costone roccioso zona Crocifissello**” del Comune di Erice – contraddistinto con il cod. TP 168 A.;
- che con la succitata nota sono stati invitati a partecipare, per quanto di propria competenza i seguenti Enti:
 - Comune di Erice;
 - Responsabile Unico del Procedimento;
 - D.R.P.C. Servizio di Trapani incaricato della progettazione dell’intervento;
 - Ufficio del Genio Civile Trapani;
 - Azienda Sanitaria Provinciale n. 9 di Trapani;
 - Soprintendenza BB.CC.AA. di Trapani;
 - Ispettorato Ripartimentale delle Foreste di Trapani;
- che sono stati trasmessi ai soggetti invitati, per quanto di interesse, gli elaborati progettuali relativi alle opere anzidette;
- che il progetto in questione è stato depositato agli atti della Conferenza.

TUTTO CIO' PREMESSO, SI DA' ATTO DI QUANTO SEGUE

L'anno 2012 (duemiladodici) il giorno 28 (ventotto) del mese di febbraio, in Palermo presso gli Uffici del Commissario Straordinario Delegato di via Costantino Nigra n. 5, si è tenuta la riunione dei partecipanti alla Conferenza di Servizi, sotto la Presidenza del Commissario Straordinario delegato ex O.P.C.M. 3886/10, Dott. Maurizio Croce assistito dal Sostituto Ing. Alessandra Caffarelli, dal Dott. Lombardo Giuseppe dal dott. Gerlando Gaglio e dal Geom. Giuseppe Ferrante funzionari della Struttura Commissariale, quest'ultimo con funzioni di segretario.

Il Presidente della Conferenza apre la riunione alle ore 11,00.

Sono presenti:

- 1) Ing. Giovanni Indelicato, Responsabile Unico del Procedimento;
- 2) Ing. Giuseppe Pirrello del Genio Civile di Trapani;
- 3) Arch. Giovanni Tranchida, Soprintendenza BB.CC.AA. della Provincia di Trapani;
- 4) Arch. Francesco Tranchida Dirigente Area Urbanistica dell'Ufficio Tecnico Comunale di Erice
- 5) I progettisti del D.R.P.C. Servizio di Trapani:
 - Arch. Maria Giacomina Di Girolamo;
 - Geom. Pasquale Amodeo

Non sono presenti i rappresentanti di, Ispettorato Ripartimentale delle Foreste e dell'ASP di Trapani.

Il Presidente illustra brevemente l'iter procedurale della Conferenza, ricordando che la Conferenza di Servizi rappresenta un modulo procedurale a disposizione dall'ordinamento giuridico per pervenire all'approvazione dei progetti quando in un determinato procedimento amministrativo siano coinvolti più interessi pubblici ed ha precisato che il Soggetto Attuatore/Commissario Straordinario Delegato, tra l'altro, ai sensi dell'art.21 dell'OPCM 3916/2010 si avvale dei poteri di cui all'art. 2 dell' OPCM 3815/2010 mediante il quale può, ove ritenuto necessario, indire Conferenze dei Servizi. *la*

Il Presidente ha poi esplicitato l'obiettivo della Conferenza odierna, volto a conseguire gli assenti da parte delle amministrazioni e degli Enti interessati dall'approvazione del progetto ed ha segnalato le concrete modalità di svolgimento della riunione. *nt*

Infine, il Presidente nel ringraziare i presenti, anche per avere messo a disposizione le proprie risorse per l'istruzione in tempi brevi degli interventi urgenti ed indifferibili di mitigazione del rischio idrogeologico, ha passato la parola al gruppo di progettazione del D.R.P.C. - Servizio di Trapani per l'illustrazione del progetto.

L'Arch. Giovanni Tranchida della Soprintendenza BB.CC.AA. di Trapani rilascia parere favorevole a condizione che gli interventi in prossimità dell'area di interesse archeologico e delle grotte vengano eseguiti avendo cura di mantenere quanto più possibile la vegetazione naturale e che nelle stesse aree non vengano realizzati interventi edilizi di alcun genere.

L'ing. Giuseppe Pirrello del Genio Civile di Trapani esprime parere favorevole specificando che prima dell'inizio dei lavori vengano presentati i calcoli secondo le modalità previste dall'art. 32 della L.R. 7/2003 ai fini dell'ottenimento dell'autorizzazione ai sensi dell'art. 18 della L. 64/74 specificando altresì che i calcoli devono essere redatti secondo il decreto ministeriale 14.01.2008. Gli interventi geotecnici dovranno essere conformi alla normativa vigente.

Al termine dell'illustrazione progettuale e delle dichiarazioni degli enti intervenuti si da lettura dei pareri pervenuti a questo Ufficio che si allegano al presente verbale:

- Nota prot. n. 5982 del 09.02.2012 del Comune di Erice relativa alla valutazione di incidenza con prescrizioni;
- Nota prot. n. 8069 del 24.02.2012 del Comune di Erice che rilascia parere favorevole dal punto di vista Urbanistico;
- Nota prot. 24147 del 28.02.2012 dell'Ispettorato Ripartimentale delle foreste di Trapani che rilascia nulla-osta con condizioni;

L'Ing. Giovanni Indelicato R.U.P. dell'intervento provvede a depositare i seguenti pareri acquisiti dal D.R.P.C. Servizio di Trapani:

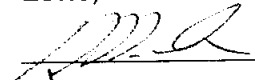
1) Nota n. 67994 del 2.11.2011 del Assessorato Reg.le Territorio e Ambiente - Servizio 3 Assetto del Territorio e Difesa del Suolo di coerenza alle finalità del P.A.I. con la quale si ritiene che le opere di progetto possono essere ritenute adeguate per la tipologia di frana oggetto del progetto di mitigazione e, pertanto, coerente con le finalità del P.A.I.


Il Commissario Straordinario Delegato chiude la riunione di Conferenza di Servizi alle ore 12.00.


Ai sensi dell'art. 14, comma 2 della legge 24 novembre 2000 , n. 340 si procederà alla pubblicità delle determinazioni assunte in Conferenza di Servizi con il presente verbale, mediante pubblicazione sul sito del Commissario Delegato www.ucomidrogeosicilia.it e l'inoltro al Comune di Erice per la pubblicazione all'Albo Pretorio online del Comune.


Palermo, 28 febbraio 2012


Letto, confermato e sottoscritto.



Dott. Maurizio Croce – Commissario Straord. Delegato ex O.P.C.M. 3886/10



Ing. Alessandra Caffarelli – Sotituto Commissario Straord. Delegato ex O.P.C.M. 3886/10

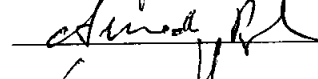

Arch. Giovanni Tranchida Soprintendenza BB.CC.AA. Trapani .



Ing. Giuseppe Pirrello - Genio Civile Trapani



Arch. Francesco Tranchida – U.T.C. comune di Ericei



Ing. Giovanni Indelicato – RUP dell'Intervento


Arch. Maria Giacomina Di Girolamo; Gruppo progettazione D.R.P.C. di Trapani


Geom. Pasquale Amodio - Gruppo progettazione D.R.P.C. di Trapani


Dott. Geol. Giuseppe Lombardo - Funzionario Struttura Commissariale


Dott. Gerlando Gaglio - Consulente del Commissario Straordinario Delegato


Geom. Giuseppe Ferrante - Funzionario Struttura Commissariale

REPUBBLICA ITALIANA



Regione Siciliana
Assessorato del Territorio e dell'Ambiente
Comando del Corpo Forestale

NUMERO CODICE FISCALE 80012060826
PARTITA I.V.A. 02711070827
Repubblica Italiana
Presidenza del Consiglio dei Ministri
Commissario Straordinario Delegato
Ex O.P.C.M. 3886/09 Luglio 2010

Prot. CSI del 28.2.12 Ass. LEONARDA

Servizio Ispettorato Ripartimentale delle Foreste
Unità Operativa 84 - "Tutela e Vincolo Idrogeologico"
Trapani

Trapani li 28 FEB 2012

Risposta a nota n.
del

Prot. 24147
Fasc. 17606

OGGETTO: UFFICIO DEL COMMISSARIO STRAORDINARIO DELEGATO

"per l'attuazione degli interventi per la mitigazione del rischio Idrogeologico nella Regione Sicilia". Rilascio NULLA OSTA Vincolo idrogeologico per movimento terra per "lavori di consolidamento costone roccioso zona Crocifissello del Comune di Erice".

ALL'UFFICIO DEL COMMISSARIO STRAORDINARIO DELEGATO



Via C. Nigra, 5

90141 PALERMO

e, p.c. AL SINDACO DI

ERICE

e, p.c. AL DISTACCAMENTO FORESTALE DI

ERICE

In esito alla nota del 13.02.2012 Prot. IRF n° 17606 relativa al rilascio del NULLA OSTA ai fini del vincolo idrogeologico per movimento terra finalizzato a quanto in oggetto specificato, come da supporto informatico fornito a corredo della convocazione C.d.S. per il giorno 28.02.2012, in località Crocifissello agro di Erice, F. vari Partt.varie ed inclusa nella I° zona degli atti di vincolo idrogeologico del Comune di ERICE, a norma del R.D.L. 3267 del 30/12/1923, si significa quanto appresso:

Visto: il progetto del Commissario Straordinario Delegato per l'attuazione degli interventi per la mitigazione del rischio Idrogeologico nella Regione Sicilia redatto dal Tecnico Arch. Maria Giacomina Di Girolamo;

Vista: l'istruttoria del Distaccamento Forestale di Erice e dell'U.O. 84 del 24.02.2012 resa ai sensi degli artt. 19 e 20 del regolamento Forestale n° 1126/26 e dell'art. 75 delle Prescrizioni di Massima e di Polizia Forestale della Provincia di Trapani;

Visti : gli atti d'Ufficio, si rilascia il

NULLA OSTA

all'esecuzione dei lavori di cui in oggetto alle seguenti condizioni:

- che i lavori siano eseguiti con tutti gli accorgimenti necessari ad evitare l'instabilità delle pendici e l'alterazione del normale regime delle acque;
- che il terreno eventualmente proveniente dagli scavi venga opportunamente sistemato all'interno dell'area oggetto dei lavori o venga trasportato in pubblica discarica.

Il presente Nulla Osta viene rilasciato esclusivamente ai fini del vincolo idrogeologico, lasciando impregiudicati eventuali diritti di terzi a prescindere da ogni valutazione tecnica in ordine alle caratteristiche tecniche dei lavori da realizzare ed ha validità di anni 3 dalla data di rilascio.

L'inizio dei lavori è subordinato all'acquisizione di tutti i pareri ed autorizzazioni previsti per legge.

La S.V. dovrà comunicare tempestivamente la data di effettivo inizio dei suddetti lavori al Distaccamento Forestale di ERICE e per conoscenza a quest'Ufficio.

L'inosservanza di quanto prescritto comporta la decadenza del presente Nulla Osta.

Il Distaccamento, cui la presente viene diretta per conoscenza, vigilerà perché i lavori vengano eseguiti in conformità a quanto prescritto e nel rispetto delle norme di cui sopra.

Il Dirigente Responsabile dell'U.O. 84 ad interim

(D. Trapani Francesco)



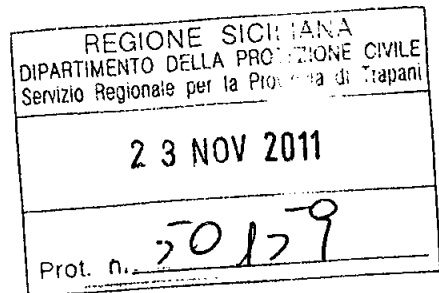
ISPEZIONE RIP/LE DELLE FORESTE REGGENTE
(Dott. Rosalba Trapanone)

REPUBBLICA ITALIANA



Regione Siciliana

Assessorato Regionale del Territorio e dell'Ambiente
Dipartimento dell'Ambiente
Servizio 3 - Assetto del Territorio e Difesa del Suolo
Via Ugo La Malfa n. 169 - Palermo
Tel. Centralino 091/7077797 - Fax 091/7077969



Prot. n. 67994 del 27 NOV 2011

Oggetto: Accordo di Programma finalizzato alla programmazione e al finanziamento di interventi urgenti e prioritari per la mitigazione del rischio idrogeologico. TP168 A - "Lavori di consolidamento costone roccioso zona Crocifissello del Comune di Erice (TP)" - Ex OPCM n. 3886 del 09.07.2010 - Integrazione elaborati di progetto trasmesso con nota prot. n. 3253 del 18/08/2011



Al

Dipartimento Regionale della Protezione Civile
Servizio S14 per la Provincia di Trapani
Via sen. S. Gatto, 36
91100 - TRAPANI

e p.c.

Al

Comune di
Erice (TP)

D. S. Cirio

Si fa riferimento alle note:

- del Dipartimento Protezione Civile per la Provincia di Trapani prot. n. 3253 del 18/08/2011, assunta con prot. ARTA n. 54137 del 19/08/2011, con la quale si richiede il parere di competenza in merito al progetto relativo ai "Lavori di consolidamento costone roccioso zona Crocifissello del Comune di Erice (TP)";
- del Dipartimento Protezione Civile per la Provincia di Trapani prto. N. 4035 del 12/10/2011 assunta con prot. ARTA n. 64844 del 14/10/2011 con la quale, in riscontro alla nota A.R.T.A prot. n. 59920 del 20/09/2011, si trasmettono gli elaborati integrativi relativi al progetto di cui sopra, al fine di potere esprimere il relativo parere di competenza.

Gli elaborati trasmessi ad integrazione consistono nel:

- Relazione integrativa a firma del Dott. Geol. G. Baiata;
- Relazione tecnica;
- Planimetria, disegni esecutivi e particolari costruttivi (Tav. 4);
- Compputo metrico estimativo;
- Piano di manutenzione;
- Piano di sicurezza e coordinamento.

Premesso che:

- come si evince dalla relazione del Dott. Geol. G. Baiata, “in funzione della tipologia di dissesto e delle caratteristiche geomeccaniche e geostrutturali riscontrate, sono stati consigliati interventi di tipo attivo...”;
- tali interventi consistono nella scerbatura, ispezione e disgaggio di elementi lapidei di modeste dimensioni in condizioni di equilibrio precario, tirantature, consolidamento con pannelli di rete in aderenza, sottomurazione e pilastri e regimentazione idraulica e non sono previsti interventi di difesa “passiva” (barriere paramassi);
- pertanto secondo il Dott. Geol. G. Baiata non è necessario fornire lo studio delle traiettorie dei massi in caduta.

Considerato che:

- l’area in oggetto è caratterizzata da fenomeni di crollo individuati nel Piano Stralcio di Bacino per l’Assetto Idrogeologico (P.A.I.) dell’Area Territoriale tra il Bacino idrografico del Torrente Forgia e il Bacino Idrografico del Fiume Lenzi Baiata (048a), decretato con D.P.R. n.229 del 04062007, pubblicato nella G.U.R.S. n. 37 del 17/08/2007, con il seguente codice 048a-9ER-027;
- tale dissesto determina un livello di pericolosità geomorfologia molto elevato (P4) e di rischio elevato (R3);
- in tali aree, secondo quanto previsto nelle Norme di Attuazione del P.A.I. (artt. 9 e 10), sono consentiti interventi di consolidamento per la mitigazione del rischio di frana;
- il progetto prevede la realizzazione del consolidamento del costone roccioso in zona “Crocifissello” del Comune di Erice.

Si esprime parere favorevole alla realizzazione delle opere di progetto, relativamente al consolidamento del costone roccioso, in quanto idonee a mitigare il rischio di frana da crollo e, quindi, compatibili con le finalità del P.A.I..



H. D. Agente del Servizio 3
(Ing. V. Sansone)



CITTA' DI ERICE
 Provincia Regionale di Trapani
SETTORE VI - URBANISTICA

Ufficio di Palazzo Italia
 Palazzo del Consiglio - Trapani
 Commissario Straordinario - Trapani
 Ex O.P.C.M. 2280/09 Luglio 2009

031 del 24/2/12 Ass. A.T.
 (Lombardo)
 Cury

Erice 24/02/2012 Prot. Gen. 8063
 Anticipata via Fax al n. 091 2510542


All'Ufficio del Commissario Straordinario Delegato
Via Costantino Nigra n. 5
90141 - PALERMO

OGGETTO: Accordo di programma finalizzato alla programmazione e al finanziamento di interventi urgenti prioritari per la mitigazione del rischio idrogeologico. TP 168° - Erice "Lavori di consolidamento costone roccioso zona Crocifissello del Comune di Erice" - Importo €. 500.000,00 - Conferenza dei servizi..

Con riferimento alla nota del Commissario Straordinario Delegato prot. 415/UC del 10/02/2012, recepita al protocollo di questo Comune in data 15/02/2012 al n° 6600, con la quale, in relazione all'intervento in oggetto, è stata convocata la conferenza di servizi per il giorno 28/02/2012 alle ore 10,30 presso gli Uffici della Struttura Commissariale in Via Costantino Nigra n. 5 - Palermo, al fine di conseguire tutti i prescritti atti autorizzativi di assenso necessari per l'intervento in oggetto.

Visto il Piano Regolatore Generale del Comune di Erice, approvato con Decreto A.R.T.A. n° 44/DRU del 26/01/2001.

Visti gli elaborati progettuali relativi all'intervento di consolidamento del costone roccioso in oggetto, nella seduta del 21/02/2012 ha espresso parere favorevole dal punto di vista urbanistico alla realizzazione dell'intervento in oggetto, fermo restando l'acquisizione di tutti gli altri pareri degli Enti competenti.



COMUNE DI ERICE

Ufficio Staff & Suap

Prot. Gen. n° 5882 del 9/02/2012

PROF. GEN. N. 5882 DEL 09/02/2012
EX 011 - M. P. LAVORI DI CONSOLIDAMENTO
PROF. 608 DEL 10/2/12 ASS. A. ERICE
Dart. Lompreto
Cmy

**Alla Presidenza Regionale
del Dipartimento della Protezione Civile
C/o Ing. Giovanni Indelicato
Via Sen. S.Gatto, civ.36
91100 – TRAPANI**

**All'Assessorato Regionale Territorio ed Ambiente
Servizio 4 - Parchi & Riserve
Via Ugo La Malfa, civ.169
91100 - PALERMO**

→ *E p.c. All'Ufficio del Commissario Straordinario
Delegato per l'Attuazione degli interventi
Dissesto idrogeologico Regione Siciliana
Via Costantino Nigra, civ.5
90141 - PALERMO*

OGGETTO: Determinazioni sulla Valutazione di Incidenza , ai sensi dell'art.5 del D.P.R. 8 settembre 1997, n°357 ess.mm.ii. e dell'art.1 L. R. N.13 del 8 MAGGIO 2007, allegata al progetto di "Lavori di consolidamento costone roccioso zona Crocifissello del Comune di Erice", nell'ambito dell'Accordo di Programma finalizzato alla programmazione e al finanziamento di interventi urgenti e prioritari per la mitigazione del rischio idrogeologico.

TP168 A – ERICE "Lavori di consolidamento costone roccioso zona Crocifissello del Comune di Erice" presentato al Comune di Erice dal R.U.P. Ingegnere Giovanni Indelicato, per conto della Presidenza Regionale del Dipartimento della Protezione Civile – Serv.Reg. di Trapani in data 12.12.2011 prot.50855.

Vista la Direttiva comunitaria 79/409/CEE del 2 aprile 1979, concernente la conservazione degli uccelli selvatici;

Vista la Direttiva comunitaria 92/43/CEE del 21 maggio 1992, relativa alla conservazione degli habitat naturali e seminaturali e della flora e della fauna selvatica;

Visto il D.P.R. 8 settembre 1997, n.357 "Regolamento recante attuazione della direttiva 92/43/CEE relativa alla conservazione degli Habitat naturali e seminaturali, nonché della flora e della fauna selvatica;



SI ESPRIME PARERE FAVOREVOLE ALLA REALIZZAZIONE DEL PROGETTO, AI FINI DELLA VALUTAZIONE DI INCIDENZA (ART. 1 DELLA LEGGE REGIONALE 8 MAGGIO 2007, N.13), ALLE SEGUENTI CONDIZIONI:

Si prescrive:

A.- di evitare effettuare i lavori di intervento nei periodi di Febbraio-Marzo ed Agosto-Settembre prevedendo congrue interruzioni del cantiere al fine di evitare il disturbo alle fasi di riproduzione dell'avifauna con particolare riferimento alle specie dei falconiformi di cui alla allegata tabella A ed alle considerazioni precedenti a questa;

B.- che il D.L. e/o i responsabili operativi dell'intervento, vengano assistiti nella fase preliminare ed attuativa da uno specialista in botanica onde individuare eventuali endemismi rupicoli presenti nell'area (Rif. Allegato n°9 - *Dianthus siculus*, *Ophrys sp.*, *Centaurea erycina*, *Centaurea ucrie*, ecc.) oggetto di tutela ed attuare tutto ciò che consenta, con gli interventi da realizzare, di garantire la salvaguardia, la tutela ambientale e la minore perdita di biodiversità biologica, ove questi non alterino significativamente gli obiettivi di consolidamento e messa in sicurezza del sito;

C.- che per gli interventi di demolizione dei massi pericolanti da rimuovere siano da preferirsi quelli con reagenti chimici, che polverizzano e/o rendono granulometricamente irrilevante la consistenza dei massi, rispetto a quelli meccanici più invasivi e rumorosi;

D.- che a valle dei singoli interventi, ad esclusione di quelli con caratteristiche rupestri e di accentuata acclività, e lungo il confine di valle (per una dimensione trasversale di mt.2,00 e con moduli ripetuti di mt.10,00) della fascia dell'intervento indicata in rosso (Vedi Tav. 1 Individuazione degli interventi) venga realizzata una piantagione di specie della bassa macchia mediterranea con la sequenza, per modulo, di almeno 5 delle specie vegetali sotto indicate: *Rhamus alaternus*, *Pistacia lentiscum*, *Erica sicula subsp.sicula*, *Quercus calliprinos*, *Chamaerops humilis*, *Euphorbia arborescens*, *Thimus sp.*, *Phillirea latifolia*, *Ampelodesmos mauritanicus*, *Rosa canescens*, *Rosa di San Giovanni*..

E.- che come indicato nella relazione nella fase detta di monitoraggio e manutenzione venga redatta allo scadere della stessa, stimata in anni 5, anche una relazione che descriva lo stato di sviluppo delle specie di piantagione prescritte ed, ove necessario e possibile, provvedere alla reintegrazione delle specie vegetali prescritte, messe a dimora e non affrancate.



disposizione del Dirigente "CARICHI DI LAVORO – RESPONSABILE DI PROCEDIMENTI":

Visto la Documentazione di Valutazione di incidenza, ai sensi dell'art.5 del D.P.R. 8 settembre 1997, n°357 ess.mm.ii. allegata al progetto di "Lavori di consolidamento costone roccioso zona Crocifissello del Comune di Erice" presentato al Comune di Erice dal R.U.P. Ingegnere Giovanni Indelicato, per conto della Presidenza Regionale del Dipartimento della Protezione Civile – Serv.Reg. di Trapani in data **12.12.2011 prot.50855**;

Visto il parere favorevole del Dirigente (Ing. V. Sansone) dell'Assessorato Regionale Territorio ed Ambiente – Dipartimento dell'Ambiente - Servizio 3 – Assetto del Territorio e difesa del Suolo **prot.67994 del 02.11.2011**;

Considerato che Documentazione di Valutazione di incidenza anzidetta è composta da:

1.- RELAZIONE di VALUTAZIONE DI INCIDENZA;

Allegati:

- 1.0– All. 0 .- Rilievo fotografico;
- 1.1 - All. 01.- Carta fragilità ambientale;
- 1.2– All. 01a .- Carta fragilità ambientale e zona sic;
- 1.3– All. 02.- Carta habitat;
- 1.4– All. 02a .- Carta habitat e zona sic;
- 1.5– All. 03.- Carta pressione antropica;
- 1.6–All. 03a .- Carta pressione antropica e zona sic;
- 1.7– All. 04.- Carta sensibilità ecologica;
- 1.8– All.04a.- Carta sensibilità ecologica e zona sic;
- 1.9– All.05.- Carta uso del suolo;
- 1.10 – All. 05a.- carta uso del suolo e zona sic;
- 1.11 – All. 06.- Carta valore ecologico;
- 1.12 – All. 06a .- Carta valore ecologico e zona sic;
- 1.13 – All. 07.- Carta zona sic;
- 1.14 – All.08.- Carta P.A.I.;
- 1.15 – All.09 – Formulario standard Natura 2000 SICITA010010;

2.- PROGETTO in discetto CD con i seguenti elaborati:

- 2.1.- Relazione tecnica;
- 2.2.- Relazione integrativa a firma del Geologo Baiata G.
- 2.3.- Studio Geologico e indagini Geostrutturali;



Visto il D.P.R. 12 marzo 2003, n.120 "Regolamento recante modifiche ed integrazioni al D.P.R. 8 settembre 1997 n.357, concernente l'attuazione della direttiva 92/43/CEE sulla conservazione degli habitat naturali e seminaturali, nonché della flora e della fauna selvatica";

Visto il Decreto Ministeriale 17 ottobre 2007 del Ministero dell'Ambiente e della Tutela del Territorio e del Mare, "Criteri minimi uniformi per la definizione di misure di conservazione relative a Zone Speciali di Conservazione (ZSC) e a Zone di Protezione Speciale (ZPS)", pubblicato sulla Gazzetta Ufficiale della Repubblica Italiana - Serie generale n.258 del 6 novembre 2007;

Visto il Decreto 30 marzo 2007 dell'Assessorato Territorio e Ambiente "Prime disposizioni d'urgenza relative alle modalità di svolgimento della valutazione d'incidenza ai sensi dell'art. 5, comma 5, del D.P.R. 8/9/1997, n. 357 e successive modifiche e integrazioni";

Vista la Legge Regionale 8 maggio 2007, n. 13 art. 1 "Disposizioni in favore all'esercizio dell'attività economiche in siti d'importanza comunitaria (SIC) e zone di protezione speciale (ZPS);

Vista il D.A. 245/Gab del 22/10/2007 dell'Assessorato Territorio e Ambiente "Disposizioni in materia di valutazione d'incidenza attuative dell'art. 1 della L.R. 8 maggio 2007 n. 13;

Vista la Delibera di Giunta Municipale n°9 del 20.01.2012 con cui vengono assegnate al Servizio Staff & Suap l'istruttoria ed il rilascio del parere per le attività afferenti le procedure di valutazione di incidenza ambientale del sito SICITA010010;

Vista la nota avente per oggetto "CARICHI DI LAVORO - RESPONSABILE di PROCEDIMENTI" , prot.n°3767 del 26.01.2012, del Dirigente Servizio Staff & Suap in cui nel combinato disposto delle premesse (lettera L) e delle disposizioni finali viene asserito e disposto che "il R.P. curerà le procedure compresa la predisposizione delle valutazioni conclusive del procedimento di valutazione di incidenza", e quindi anche l'adozione del provvedimento (rif. Carichi di lavoro lettera L "*trasmette gli atti all'organo competente all'adozione del provvedimento con motivata proposta tranne che non abbia egli stesso la competenza in materia*");

Considerato che a seguito dell'assegnazione formale del 09.02.2012 del Dirigente Staff e Suap il Responsabile del Procedimento competente in materia è l'Architetto Pietro Pedone;

Considerato che il R.P. Pietro Pedone, Architetto paesaggista e dottore in risorse vegetali, è competente per materia ad esprimere pareri, valutazioni ed adottare provvedimenti per le valutazioni di incidenza come sopra descritte e riportate nella



d'Italia e più specificatamente nel periodo compreso tra Febbraio-Marzo-Aprile ed altre popolazioni che nidificano nel periodo tra Agosto-Settembre come si evince dai parametri delle specie indicate con colorazione gialla nella allegata tabella che si riporta qui di seguito sotto la lettera A

Tabella A

SPECIE	CORTEGGIAMENTO E NIDIFICAZIONE	PERIODO DI DEPOSIZIONE	N. UOVA	DURATA DELLA COVA	INVOLTO (età)	INDIPENDENZA (tempo necessario ai giovani per diventare indipendenti dopo l'involo)
Falco Pellegrino	Gennaio-Febbraio	Marzo	3-4	29-32 gg	35-42 gg	50-60 gg
Gheppio	Marzo	Aprile-Maggio	4-6	27-29 gg	27-32 gg	30-40 gg
Falco della Regina	Giugno-Luglio	Luglio-Agosto	2-3	28 gg	28-35 gg	30-40 gg
Poiana comune	Febbraio-Marzo	Marzo-Aprile	2-3	30-35 gg	45-50 gg	50 gg
Aquila del Bonelli	Gennaio	Febbraio-Marzo	1-2	37-40 gg	60-65 gg	80 gg

Considerato opportuno, nell'ambito delle fasi di intervento descritte nel coro-programma allegato al progetto, modulare gli interventi ai fini di minimizzare il DISTURBO nel periodo di riproduzione, cova delle uova e svezzamento dei piccoli delle specie sopra individuate.

Considerato che l'area di intervento di scerbatura risulta abbastanza estesa a valle dei siti puntuali individuati come oggetto di dissesto e che però tale attività deve essere condotta con la massima attenzione al fine di ridurre il disturbo e/o il danno alle componenti ambientali dell'area con particolare riferimento a quelle floristica e vegetazionale dell'habitat caratterizzata, come si evincer dalla letteratura e come compare in evidenza dalle numerose ritrazioni fotografiche allegate al progetto, da macchia mediterranea bassa e vegetazione rupicola.

Considerato nel Cronoprogramma dei lavori allegato al progetto, previsto dal comma 1 lettera h) dell'art. 33 del D.P.R. 207/2010, sono definiti in **90 giorni naturali e consecutivi** i tempi di esecuzione dell'intervento e che quindi possono esserci condizioni di adattabilità esecutiva dell'intervento a minimizzare il disturbo delle qualità dell'habitat del sito, con particolare riferimento alla probabile popolazione di Falconiformi ed in relazione al loro periodo riproduttivo compreso entro mesi tre;

- 2.4.- Documentazione fotografica;
- 2.5.- Tav.1 Planimetria con ubicazione degli interventi;
- 2.6.- Tav.2 Planimetria, disegni esecutivi e particolari costruttivi tav.4 – 1,97 MB;
- 2.7.- Tav.3 Planimetria, disegni esecutivi e particolari costruttivi – 2,17MB;
- 2.8.- Tav.4 Planimetria, disegni esecutivi e particolari costruttivi – 1,82MB;
- 2.9.- Tav.5 Planimetria, disegni esecutivi e particolari costruttivi– 12,0 MB;
- 2.10.- Computo metrico estimativo;
- 2.11.- Analisi dei prezzi;
- 2.12.- Elenco dei prezzi;
- 2.13.- Incidenza sulla manodopera;
- 2.14.- Piano di Manutenzione;
- 2.15.- Piano di Sicurezza e coordinamento;
- 2.16.- Cronoprogramma;
- 2.17.- Capitolato;
- 2.18.- Schema di contratto;

Esaminato il progetto in esame;

Esaminato la valutazione di incidenza in oggetto;

Considerato il principio di precauzione, stabilito dal Trattato Comunitario di Amsterdam all'art. 174 e recepito a livello nazionale dal Decreto Legislativo 152/06 all'art. 3-ter, alla base della stessa citata direttiva 92/43/CEE, come indicato nel documento "Valutazione di piani e progetti aventi un'incidenza significativa su siti della rete Natura 2000 - Guida metodologica alle disposizioni dell'articolo 6, paragrafi 3 e 4, della direttiva Habitat 92/43/CEE", pubblicato nel 2001 dalla DG Ambiente della Commissione Europea;

Vista la relazione e la consistenza degli interventi,

Considerato che il sito oggetto di intervento ricade in area di sito SICITA010010;

Considerato che in dettaglio gli interventi vengono localizzati in un'area rupestre habitat di avifauna tipica con particolare riferimento alle specie di falconiformi;

Considerato che, come descritto nella relazione, alle pagine 16, 17 e 18, si prevedono effetti di disturbo su:

- a.- coltre vegetale e vegetazione
- b.- popolazione avifaunistica

Considerato che in Sicilia, ed in particolare in questa specifica zona di intervento collegata ambientalmente con altri siti di habitat (le Isole Egadi), è possibile la presenza di alcune popolazioni di avifauna (falconiformi) che nidificano in periodi diversi dal resto

Il parere favorevole è condizionato al rispetto delle condizioni e delle prescrizioni, la cui osservanza sarà controllata dagli organismi preposti; in caso di inosservanza il parere va considerato automaticamente revocato.

Il presente parere, acquisito il parere dell'Assessorato Territorio e Ambiente n°67994 del 02.112011, come previsto dagli artt. 8 e 14 del Decreto dell'Assessorato Regionale Territorio e Ambiente del 22 ottobre 2007 (GURS n.4 del 25-01-2008).è espresso da questo Ufficio ai sensi dell'art.1 della L.R. 8 maggio 2007, n.13, e pertanto non esonera la Ditta richiedente dall'acquisire eventuali altri pareri ed autorizzazioni di competenza di altri Enti preposti alla tutela ed alla gestione del territorio. Come previsto dall'art. 7 del Decreto dell'Assessorato Regionale Territorio e Ambiente del 22 ottobre 2007 (GURS n.4 del 25-01-2008), copia del provvedimento dal Comune dovrà essere trasmesso all'Assessorato Regionale Territorio e Ambiente e all'Ispettorato Ripartimentale delle Foreste competente per territorio.

Letto firmato e sottoscritto

Erice li 09/02/2012

Il R.P. architetto - paesaggista e PhD in risorse vegetali

PIETRO PEDONE

